תוכנית מספר: מש\מק\146\2\1

תוכנית לשינוי קו בניין צידי שמאלי במגרש מספר 192 - ישוב לבון

סוג איחוד וחלוקה	סמכות רשאית	התרים או הרשאות
ללא איחוד וחלוקה	ועדה מקומית	תכנית שאינו מסמיך להוציא התרים או הרשאות לפי תקנון

מחוז: הצפון
נפה: עכו
מרחב תכנון מקומי: משגב
המקום: לבון
שטח התכנית - 0.935 דונם
קנה מידה 1:250

גושים וחלקות בתכנית :

גוש	סוג הגוש	חלקות בשלמות	חלקי חלקות	מגרשים
18809	מוסדר	----	6	192

תוכנית מודד:

אישור/חתימות מוסדות התכנון :

מועצה אזורית משגב
הוחלט בישיבת מליאה מס' 4/2011 מיום 28.6.11 לאשר את התכנית
מזכיר המועצה
הוחלט על הפקדת התכנית מס' 4/2011 בישיבת מליאה מס' 2011 מיום 28.6.11
מזכיר המועצה
הוחלט על אישור תוכנית מס' 146/2/1 בישיבת מליאה מס' 63.11 מיום 02/04/2012
מזכיר המועצה

שלב: מילוי תנאים לחפקדה גרסה: 1 תאריך: 27.6.2011

שמות וחתימות :

מגיש התוכנית	שם: כרטל אבנר / כרטל עמרה		חתימה:
	כתובת: ת.ד. 92 לבון		
	טלפון: 04-9586446	נייד: 050-5384800	תאריך:
יזם התוכנית	שם: כרטל אבנר / כרטל עמרה		חתימה:
	כתובת: ת.ד. 92 לבון		
	טלפון: 04-9586446	פקס: 050-5384800	תאריך:
בעל הזכויות בקרקע	שם: מועצה מקומית שראל		חתימה:
	כתובת: מלון פלאזה רח' כיכר ירמון ת.ד. 58 נהריה עליה		
	טלפון: 04-6558211	פקס: 04-6558213	תאריך:
עורך התוכנית	שם: אדריכל - טרם נדי		חתימה:
	כתובת: ת.ד. 44 א.ת. תמר בנין מפי		
	טלפון: 04-9873263 050-7239682	פקס: 04-9873264	תאריך: Gidco@bahra.net.il
מודד	שם: מודד - מרגא ביבאר סלאמה		חתימה:
	כתובת: כפר גת הגלילית מול מרכז מסחרי		
	טלפון: 04-9804186 054-4496741	פקס: 04-9804219	תאריך: Biborm@netvision.net.il
	תאריך עדכון מדידת המשרטט:		

הצהרת המודד:

הריני מצהיר בזאת כי מדידת המפה הטופוגרפית / המצבית המהווה רקע לתוכנית זו, נערכה על ידי בס: ..... ואיננה יכולה להראות מידע מקצתי בהתאם להראות המקור
ולהוכנת המודדים שבתוקף: דיק הנו הכחול ולדקטור: מדידה גרפית / קו כחול (בלבד)
בדפה אלקטרוני / מדידה אלקטרוני מלאה בדפה תצ"ר (מסמך המפה)

מרגא ביבאר סלאמה — שם המודד
ת.ז. — מספר רשיון
חתימה
תאריך

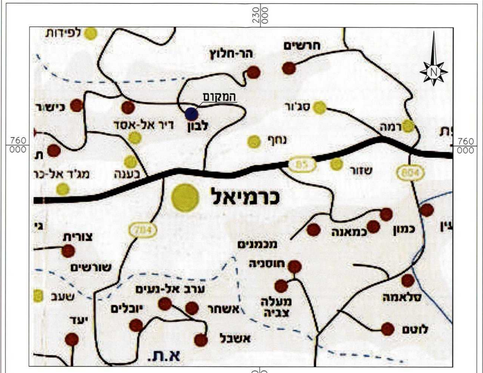

תרשים סביבה רחוקה קנ"מ 1:5000

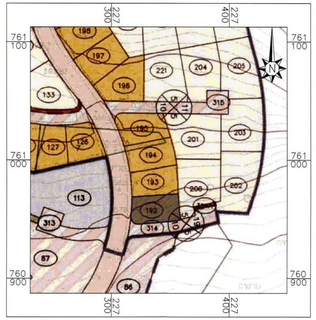

תרשים סביבה קרובה קנ"מ 1:1250

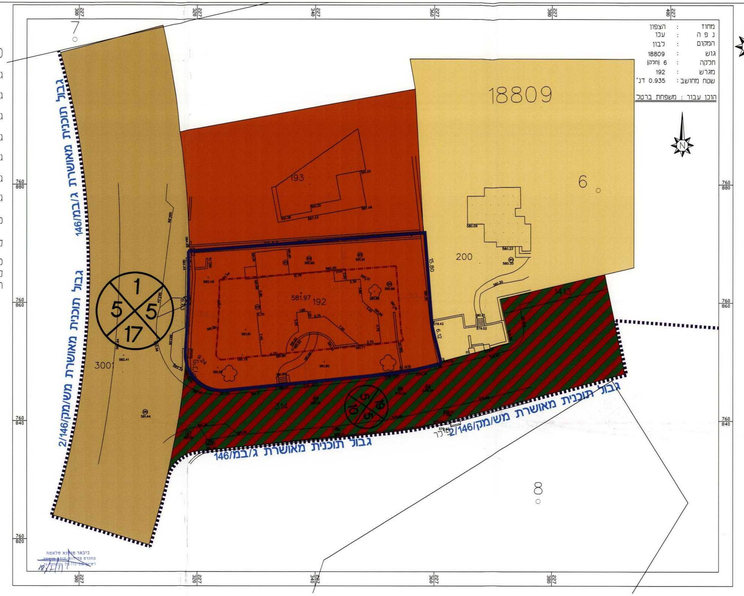

מצב קיים קנ"מ 1:250

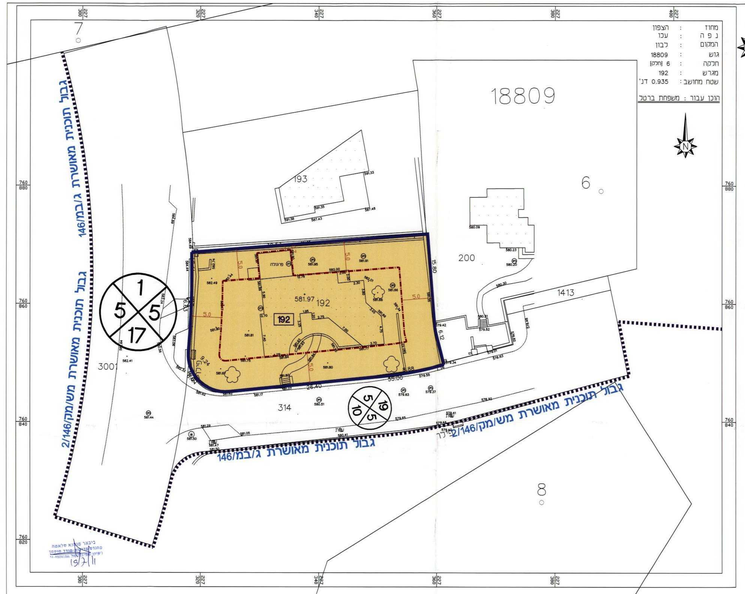

מצב מוצע קנ"מ 1:250