תכנית מפורטת מס' ג\18030

תכנית למוסדות חינוך, צפת מערב

תשריט

איחוד וחלוקה	סמכות ראשית	
ללא איחוד וחלוקה	ועדה מחוזית	תכנית שמכוחה ניתן להוציא היתרים

משרד הפנים
מחוז הצפון ועדה מחוזית
05 01 2012
נתקבל
נצרת עילית

מחוז: צפון
מרחב תכנון מקומי: צפת
רשות מקומית: צפת
שטח התכנית: 8.212 דונם
קנ"מ: 1:500

משרד הפנים מחוז הצפון
חוק התכנון והבניה תשכ"ה 1965
אישור תכנית מס' 18030/ג
הועדה המחוזית לתכנון ובניה החליטה לאשר את התכנית
ביום 05/09/11
יוסף ברון
יו"ר הועדה המחוזית
סמנכ"ל לתכנון

גושים וחלקות בתכנית:

גוש	סוג הגוש	חלקות במלואן	חלקות בחלקן
13605	מוסדר	2	3-5,9-12,106

חתימת המודד:
בשאר פאהום
מהנדס ומודד מוסמך
מס' רשיון 690

שלב: מתן תוקף מהדורה: 8 תאריך: 19.09.2011

הודעה על אישור תכנית מס' 18030/ג
פורסמה בילקוט הפרסומים מס' ____
מיום ____

שמות וחתימות :

יזום התכנית	שם: עיריית צפת כתובת: רח' ירושלים 50, ת.ד. 227	טלפון: 04-6927465	פקס: 04-6927461 דוא"ל: עיריית צפת
מגיש התכנית	שם: עיריית צפת כתובת: רח' ירושלים 50, ת.ד. 227	טלפון: 04-6927465	פקס: 04-6927461 דוא"ל: עיריית צפת
בעל העניין בקרקע	שם: מנהל מקרקעי ישראל כתובת: מלון פלאזה, רח' כרמל ת.ד. 580 נצרת עילית	טלפון: 04-6558211	פקס: 04-6558213 דוא"ל: חתימה:
עורך התכנית	שם: מילוסלבסקי אדריכלים בע"מ אורי מילוסלבסקי, אדריכל אחראי כתובת: רח' הפלמ"ח 24, צפת 13221	טלפון: 04-6972222	פקס: 04-6920040 דוא"ל: uri@milosarc.co.il חתימה: מילוסלבסקי אורי - אדריכל מ.ר. 7391
מודד	שם: בשאר פאהום מודד מוסמך מ.ר. 690 כתובת: רח' '705' 2, נצרת	טלפון: 04-6561660	פקס: 04-6455341 דוא"ל: חתימה: בשאר פאהום מהנדס ומודד מוסמך

תרשים סביבה - קנ"מ 1:10,000

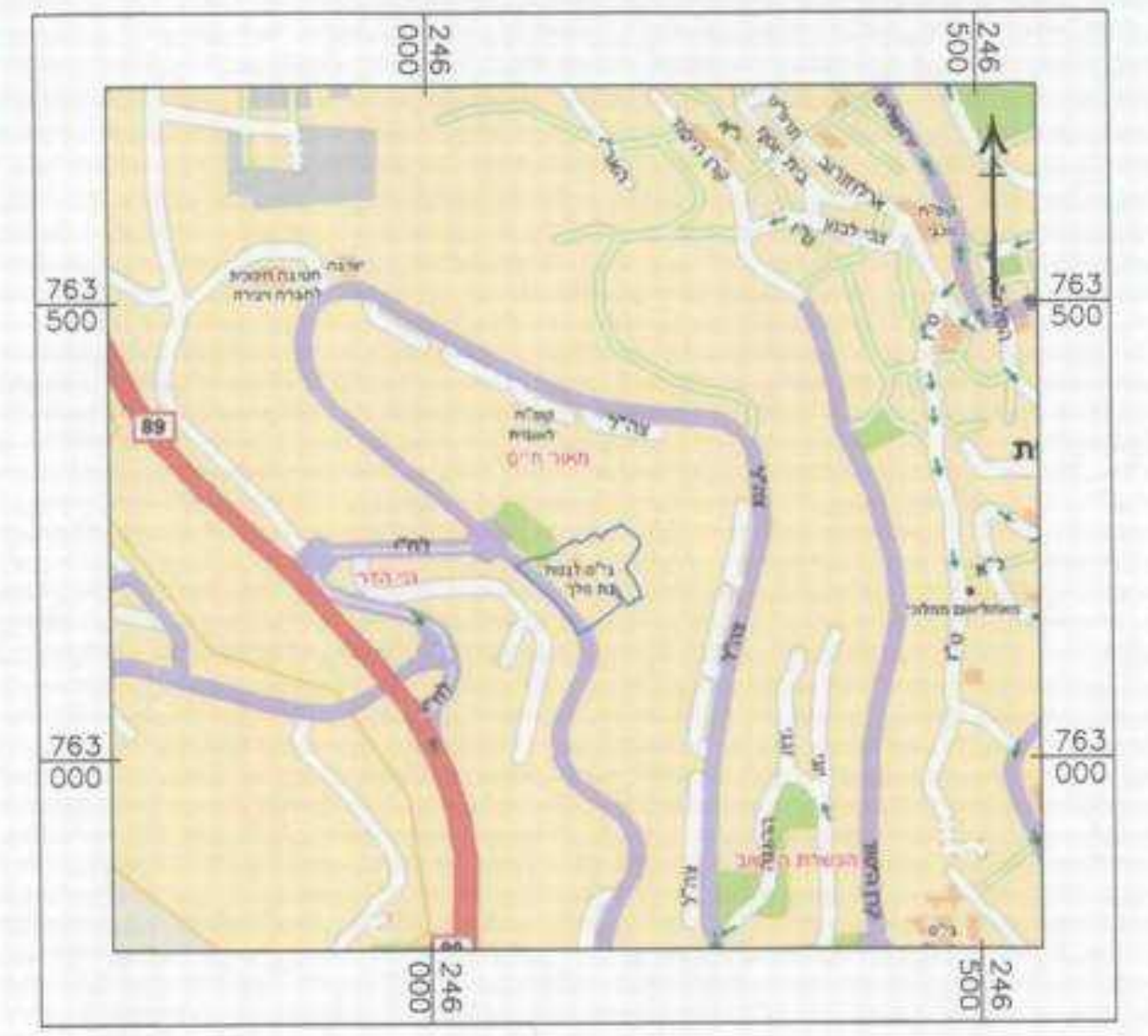

תצלום אוויר - קנ"מ 1:5000



חתימת מוסד התכנון:

תמ"א 35 מרקמים - קנ"מ 1:2500

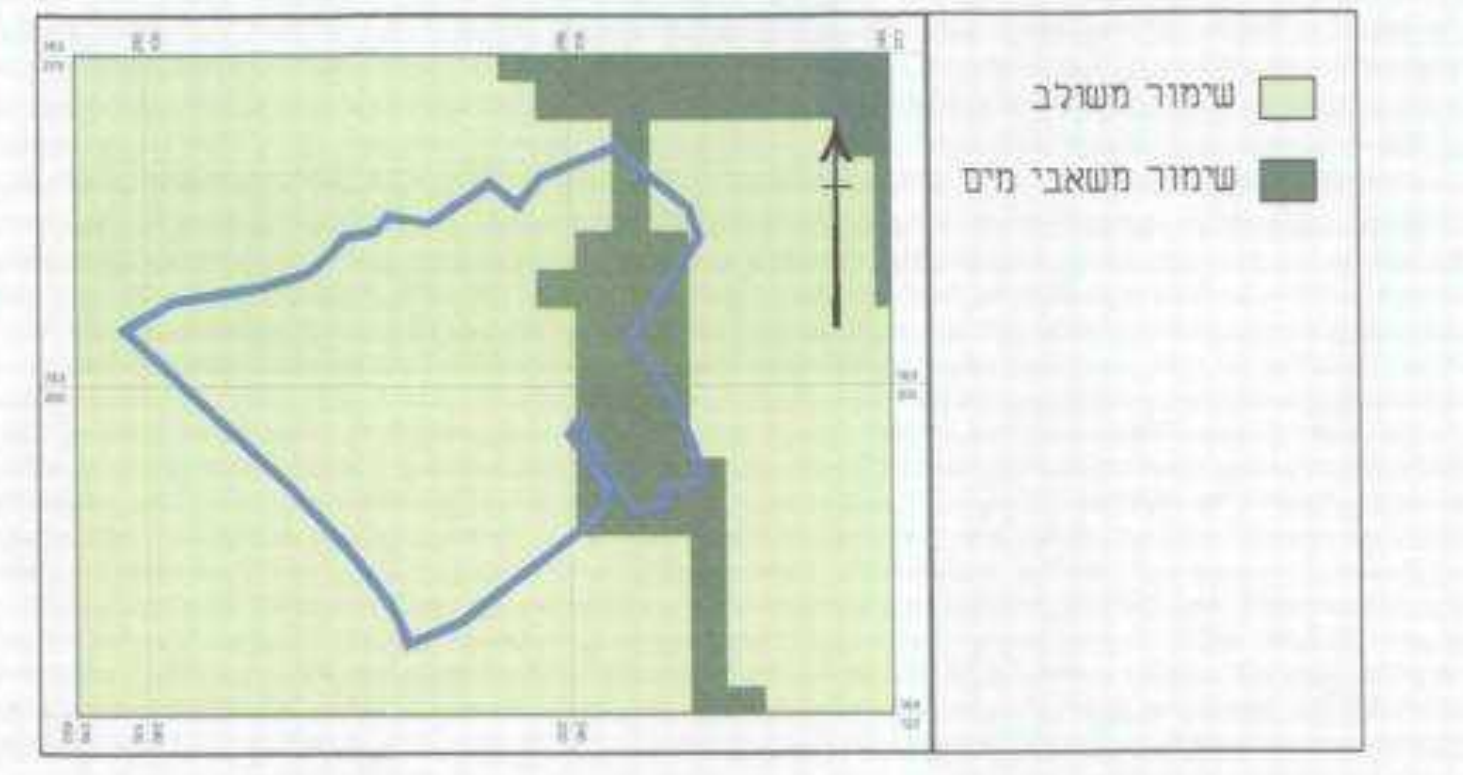

- 🟩 שימור משולב
- 🟩 שימור משאבי מים

תמ"מ 2/ 9 יעודי קרקע - קנ"מ 1:2500

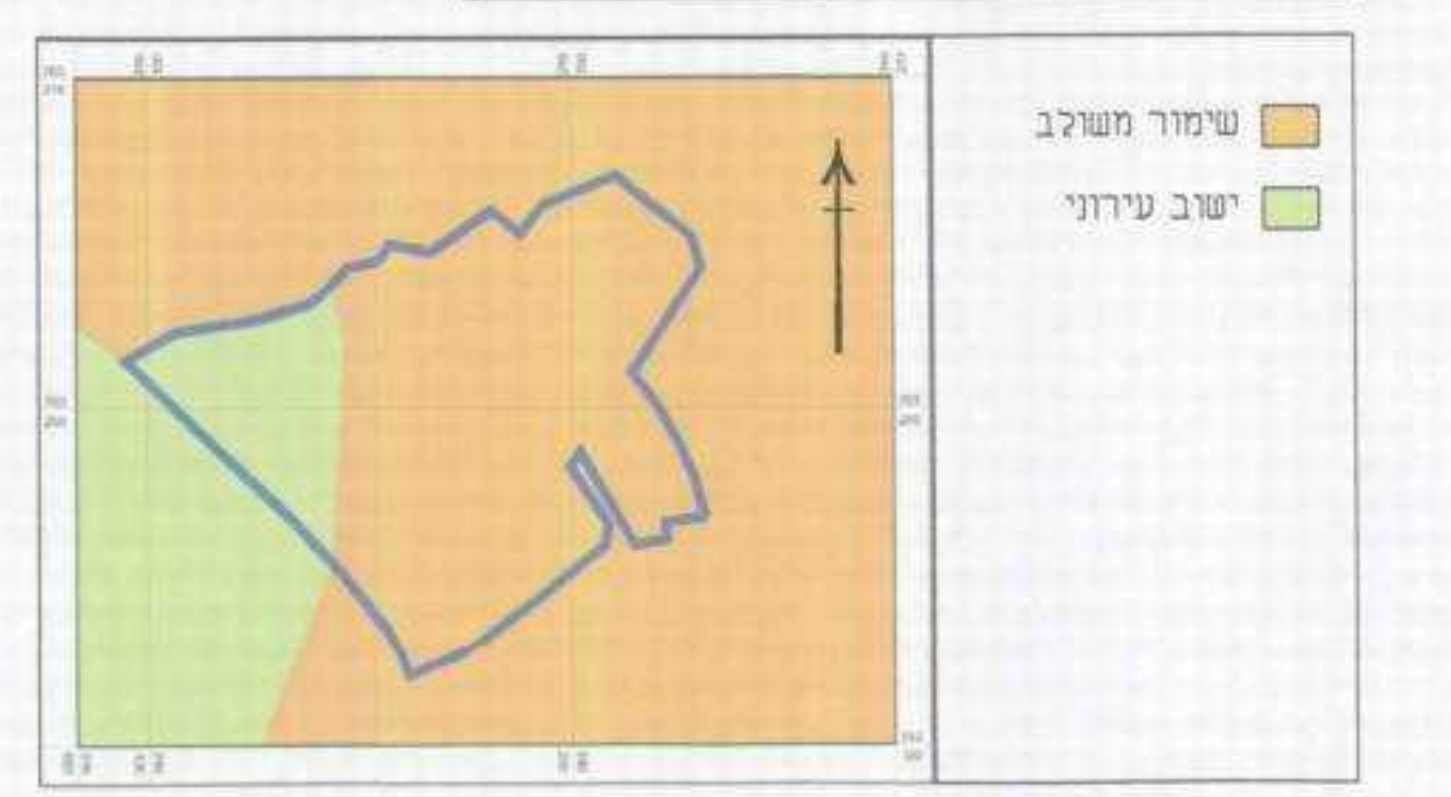

- 🟧 שימור משולב
- 🟩 ישוב עירוני

ג/12617 בהליכי הפקדה - קנ"מ 1:5000

- 🟩 שצ"פ אינטנסיבי
- 🟫 מבני ציבור

מצב מאושר - קנ"מ 1:500

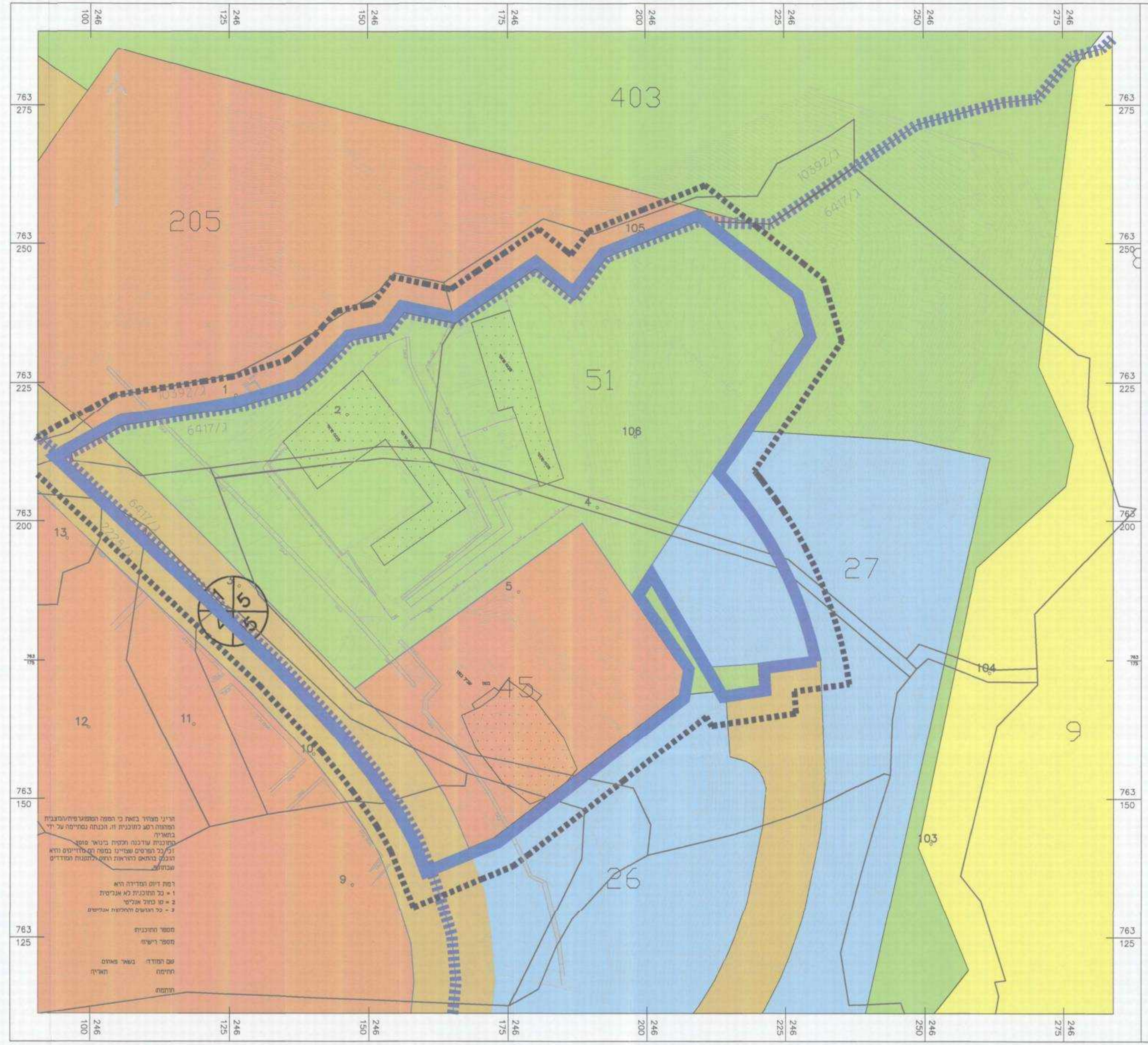

- 51 מספר מגרש ע"פ תכנית מאושרת
- 🟧 מבנים ומוסדות ציבור
- 🟩 שטח ציבורי פתוח
- 🟫 דרך מאושרת
- 🟥 דרך מוצעת
- 🟦 מגורים ב'
- 🟨 מגורים ג'
- גבול התכנית
- גבול תכנית מאושרת
- שטח עתיקות
- מספר הדרך
- קווי בנין
- רוחב הדרך

מצב מוצע - קנ"מ 1:500

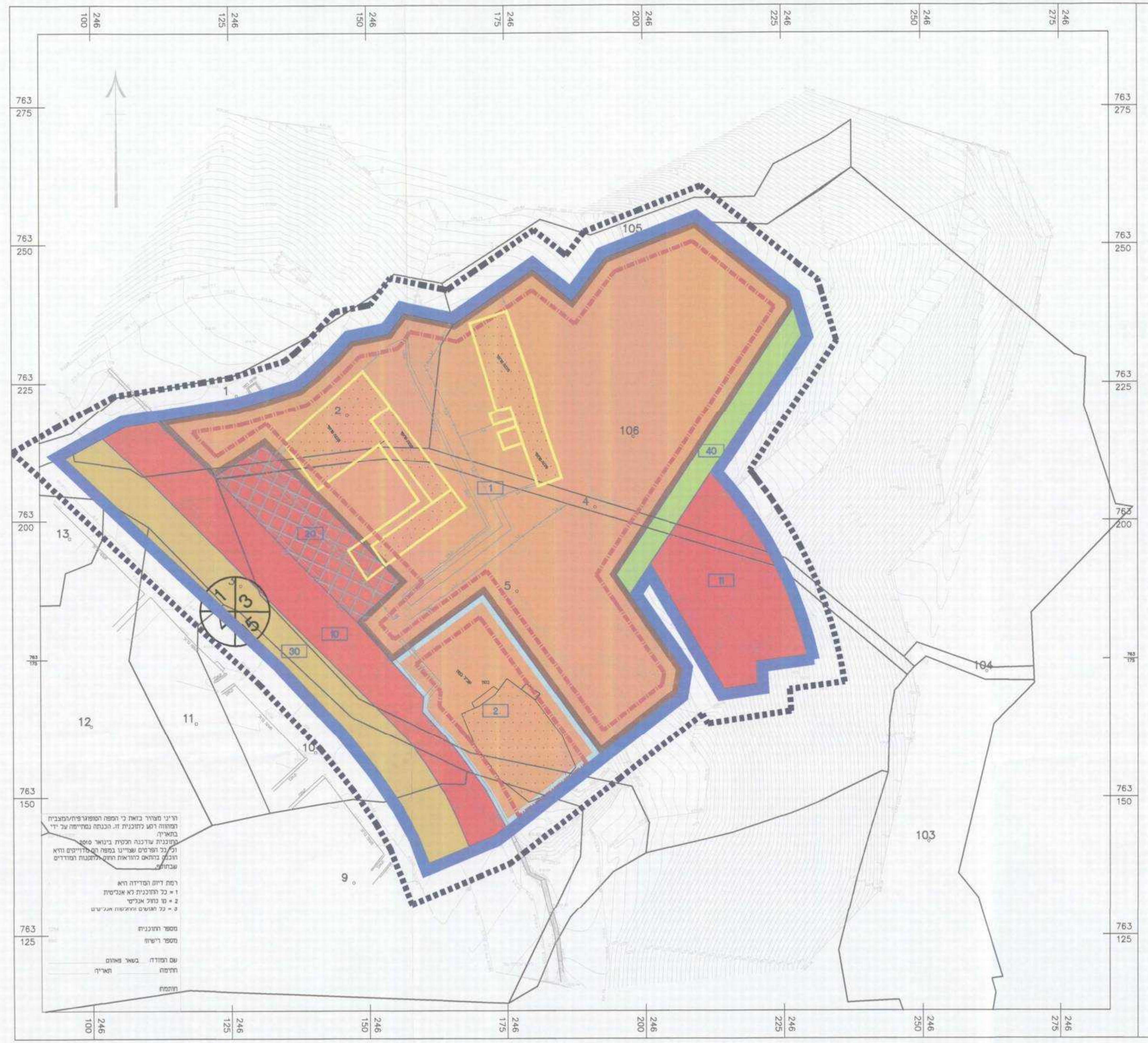

- 🟧 מבנים ומוסדות ציבור לחינוך
- 🟧 מבנים ומוסדות ציבור לדת
- 🟩 שטח ציבורי פתוח
- 🟫 דרך מאושרת
- 🟥 דרך מוצעת
- ▨ חניון
- 1 מס' תא שטח
- גבול התכנית
- בניין להריסה
- קו בניין
- שטח עתיקות
- מספר הדרך
- קווי בנין
- רוחב הדרך