

חוק התכנון והבנייה המשכיה-1965
תכנית מפורטת

מס' מק/ז/3481/07

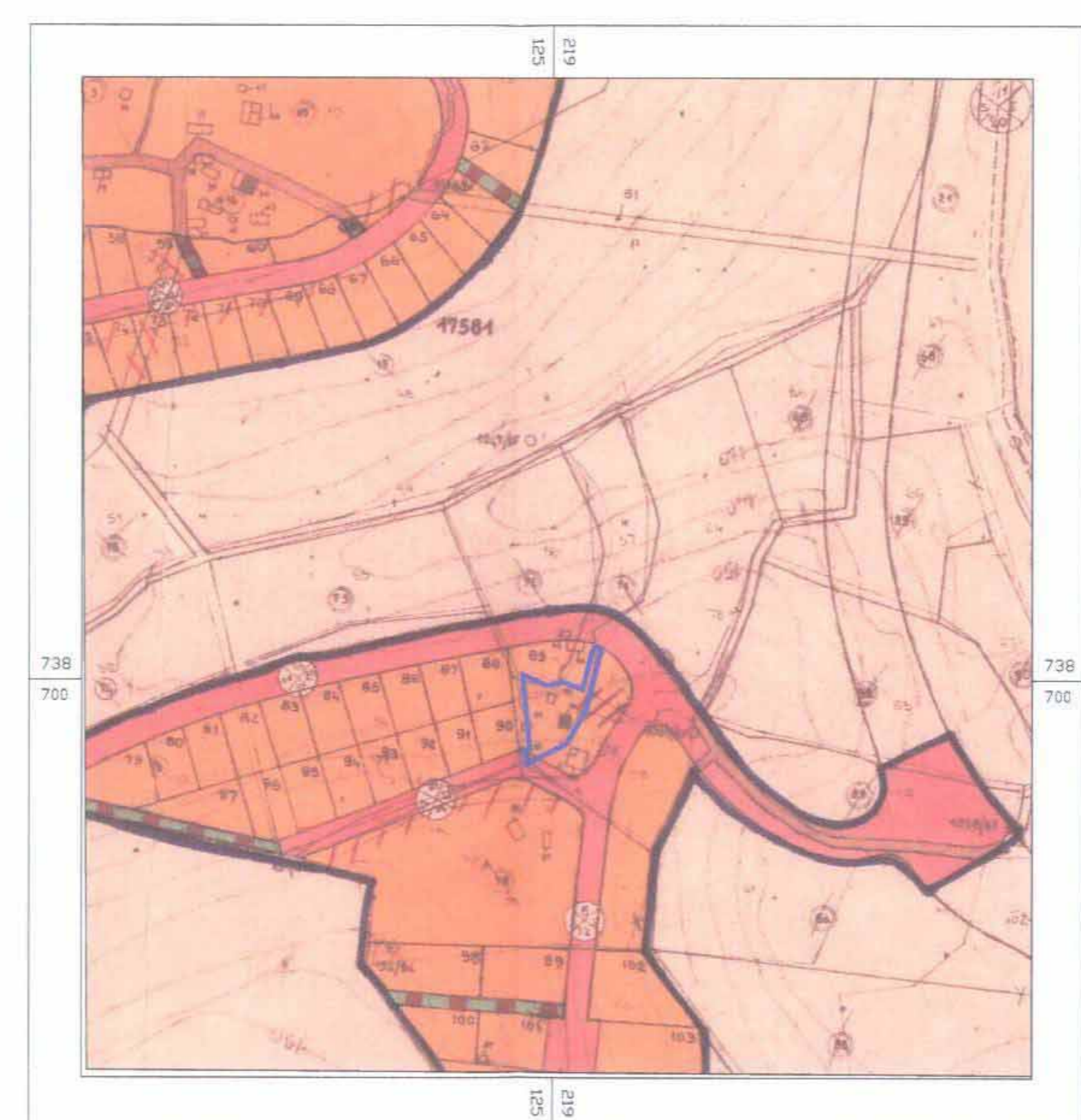
שינוי קווי בניין בתא שטח 101

מחוז	צפון
מרחב תכנון מקומי	"יזרעאלים"
רשות מקומית	"מועצה מקומית כעבייה- טבאש-חגיג'רה"
ישוב	חגיג'רה
איחוד וחלוקה	איחוד
תכנית בסמכות	ועדה מקומית
רמת תכנון	לא
מונה תדפיס התשריט	1
מועד הפקה	25.9.2011
שלב	הפקדה
מהדורה	2
שטח התכנית	1.045 דונם
קנה מידה	1:250

שמות וחתימות	מגיש	חגיג'רה ריאד	ת"ז 32972945
התוכנית	עורך	נסאן עבוי	ת.ד. 2048 צרת
התוכנית	יזם	חגיג'רה ריאד	ת"ז 05038356
בפועל	בעלים	חגיג'רה חדר	ת"ז 2060396

טבלת גושים וחלקות	מספר גוש	חלק/כל המגרש	מספר חלקות	מספר חלקות
	17581	חלק	בשטח	בשטח

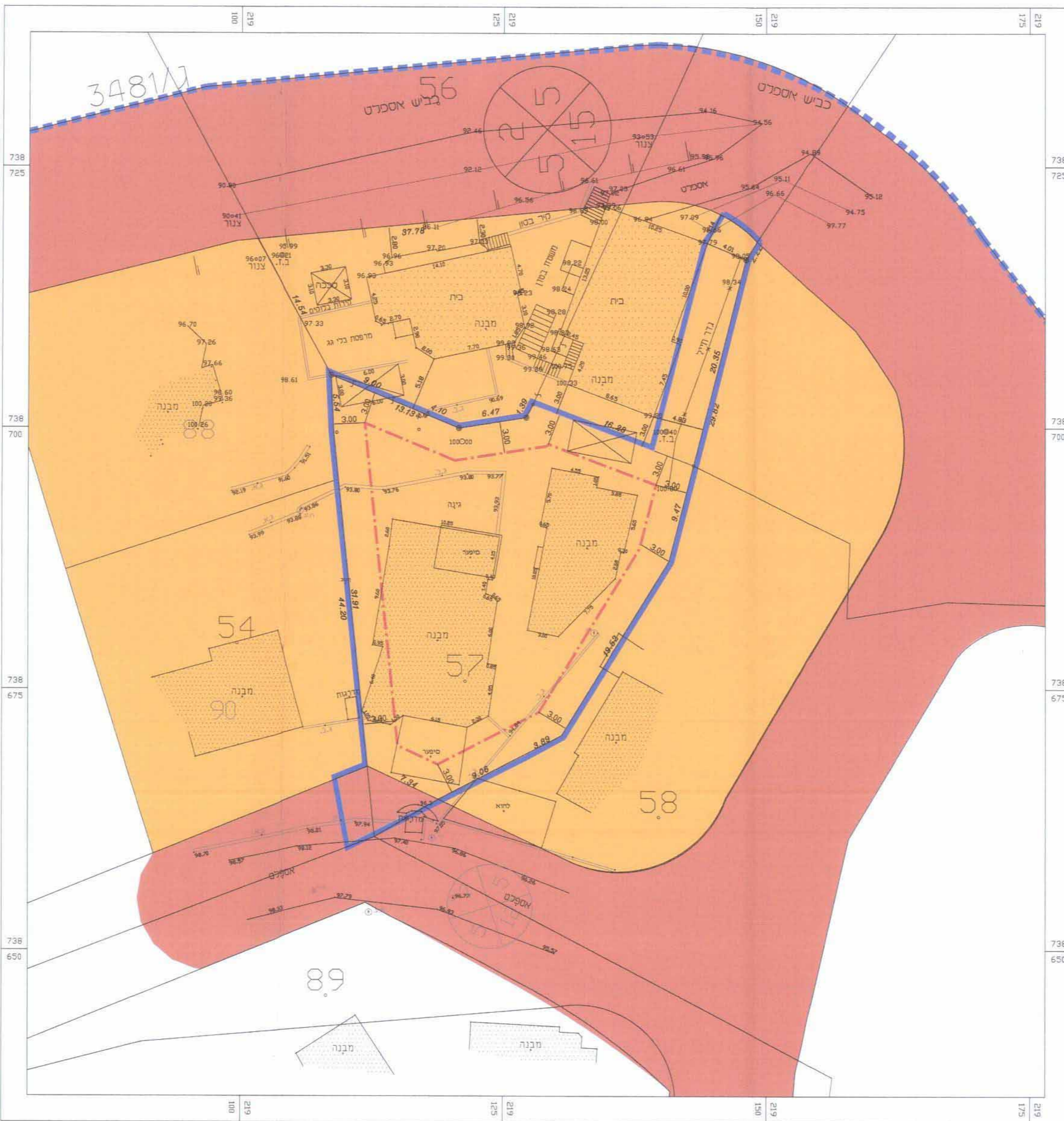
אישורים	הפקדה
חתימת הוועדה המקומית	חתימת הוועדה המקומית
חתימת הוועדה המחוזית	חתימת הוועדה המחוזית
חתימת הוועדה המחוזית	חתימת הוועדה המחוזית



תכנית מפורטת מאושרת ג/3481/07
קני"מ 1:250

סקרה

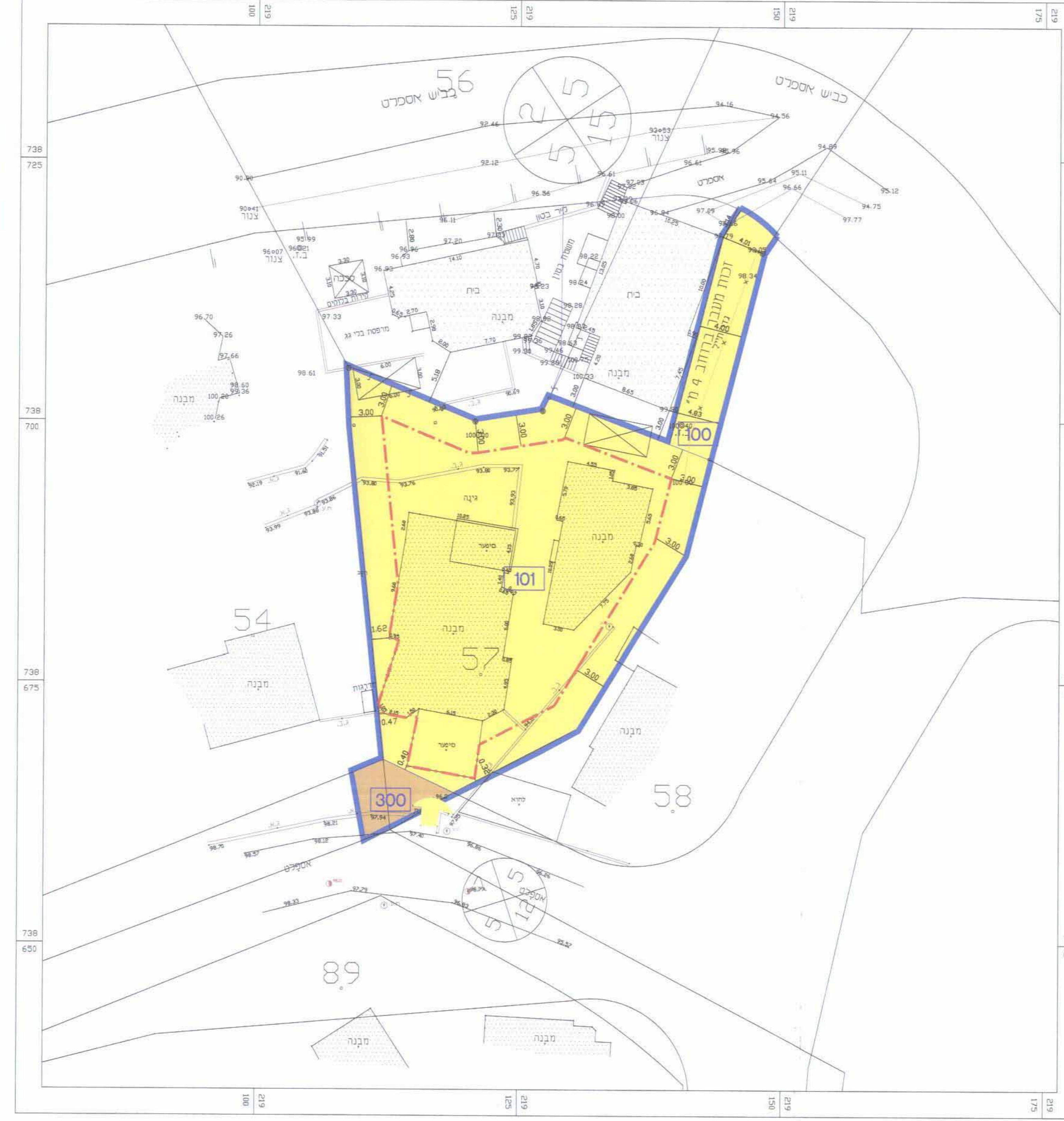
- אזור מגורים א
- דרך מאושרת
- קו בניין
- גבול התכנית
- גבול גוש
- גבול התכנית מאושרת
- מספר גוש 17581
- מספר מגרש 90
- גבול חלקה
- מספר חלקה 57
- מס' הדרך 7/5/12
- קו בניין
- רוחב הדרך



מצב מאושר
קני"מ 1:250

סקרה

- אזור מגורים א
- דרך מאושרת
- קו בניין
- גבול התכנית
- תא שטח ומספרו 100
- גבול גוש
- מספר גוש 17581
- גבול חלקה
- מספר חלקה 57
- מס' הדרך 7/5/12
- רוחב הדרך
- מבנה להריסה



מצב מוצע
קני"מ 1:250

הריני מצהיר בזאת כי המפה המופגרת/המבנית המורחבת הינה תוכנית זו, הבנויה ומתבססת על ידי בתאריך וכל פרטים שנמסרו רם מדויקים והיא רכונה בהתאם לנורמות החוק ולתקנות.
מארגס ארדו ומודד מוסמך
E-Mail: Hussam0208@eznet.net
1045 מספר רישון חתימה תאריך 08.11.2010

החוק על אישור תכנית מס' 101/07
חתימת הוועדה המחוזית
תאריך 10.9.11