תכנית מס' ג\17682

מחניים- הרחבת חוות לולים

תכנית מפורטת

תשריט

איחוד וחלוקה	סמכות ראשית המפקדת בתכנית	היתרים או הרשאות
ללא איחוד וחלוקה	ועדה מחוזית	תכנית עניין סכמה לתצא והיתרים

מחוז : צפון
מרחב תכנון מקומי : גליל עליון
רשות מקומית : מועצה אזורית גליל עליון
ישוב: מחניים
שטח התכנית : 19.3 דונם
קנה מידה: 1:500

גושים וחלקות בתכנית:

גוש	סוג הגוש	חלקות בשלמותן	חלקי חלקות
13837	מוסדר	-	28,31,34
תורמת מדד:			

חותמות מוסד התכנון :

משרד הפנים מחוז צפון
יו"ר הוועדה המחוזית
הוועדה המקומית
הוועדה המרחבית
מס' 13682
תאריך 30.12.11

שלב: תוקף מהדורה : 9 תאריך : 03.07 עדכון: 01.11;05.10;04.10; 01.09;09.08;05.08; 02.08;12.07; 12.11

שמות וחתימות :

	עם פרטי המשפחה	מס' זהות	שם ומספר הארגון/הגוף אותו הם מייצגים	חתימה	תאריך
מגיש התכנית			עיריית מחניים 570003541		4.3.12
יזם בפועל			עיריית מחניים 570003541		4.3.12
בעלי עניין בקרקע			מנהל מקרקעי ישראל 580474214		
עורך התכנית	אבישי מאור	058474214	מאור אבישי 512073866		
מודד	משה מריין	051761757	מריין משה 315466943		
שאין עדכון מודד					

הצהרת מודד:

הריני מצהיר בשם כי מדידת המפה המשתמש בה בתכנית זו הינה מדויקת ונאמנה לטבע, ונערכה על ידי ביקור בשטח. ... הריני מצהיר כי הגשת מפה מדויקת מהווה תנאי לאישור תכנית זו ...

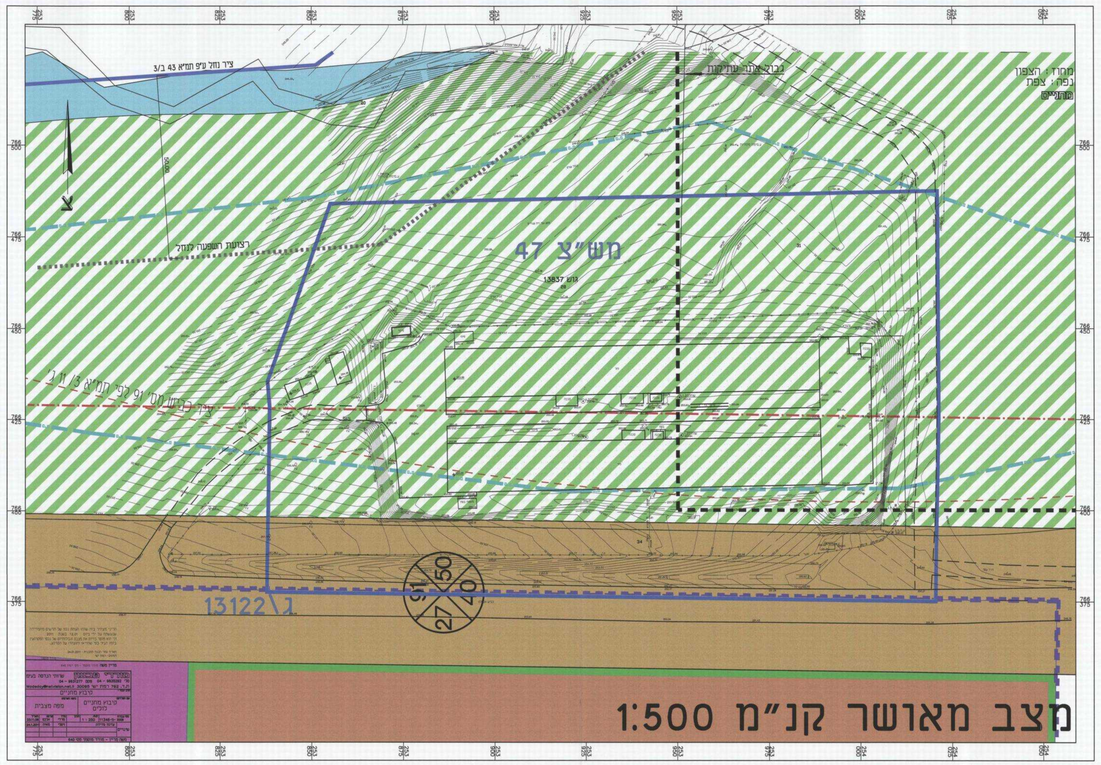

מקרא
מצב מאושר

- גבול התכנית
- קרקע חקלאית
- דרך מאושרת
- שטח מבני משק
- שטח תעשיה
- נחל
- קו בניין
- ציר נחל
- תחום השפעה לנחל
- קו מים
- גבול אתר עתיקות
- מספר הדרך / קו בניין / רוחב הדרך

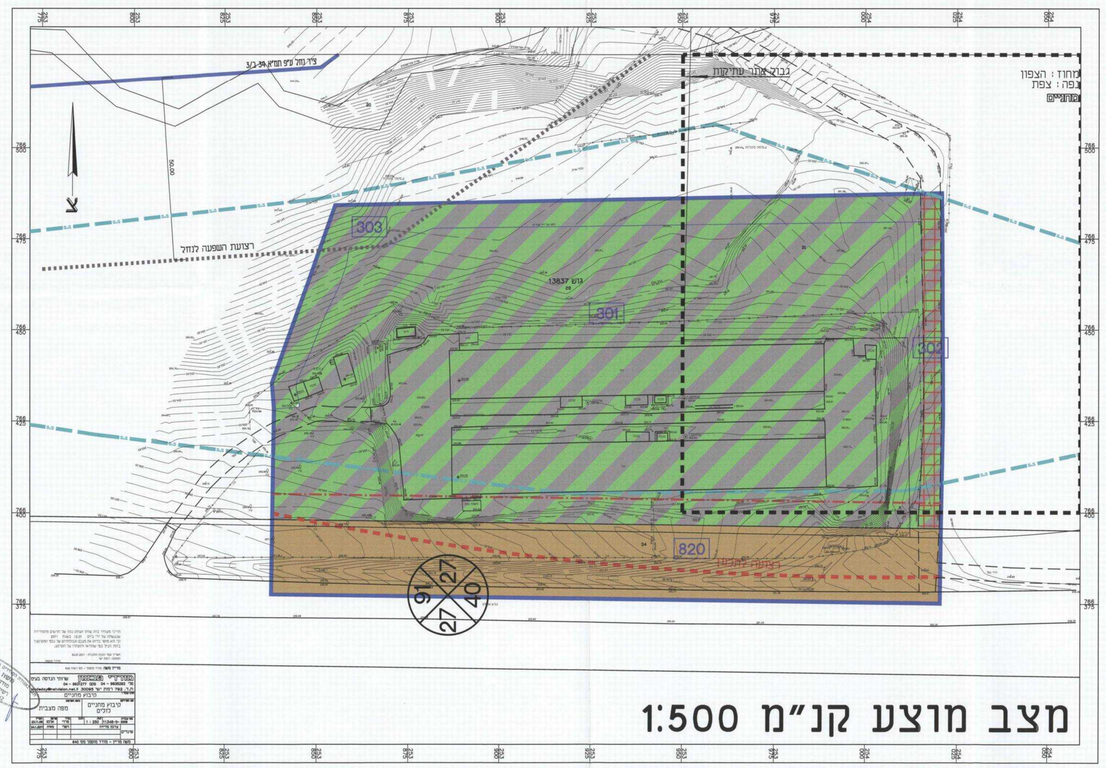

מקרא
מצב מוצע

- גבול התכנית
- גבול תכנית מאושרת
- שטח למבני משק
- דרך מאושרת
- דיקת הנאה
- 302 תא שטח
- קו בניין
- ציר נחל עפ"י תמא 43 ב/3
- תחום השפעה לנחל
- קו מים
- גבול אתר עתיקות
- רצועה לתכנון
- מספר הדרך / קו בניין / רוחב הדרך

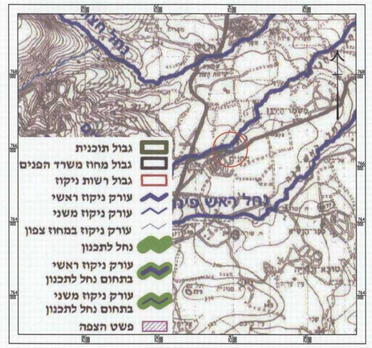

תרשים ע"פ תמ"א 34 ב3 קנ"מ 1:50000

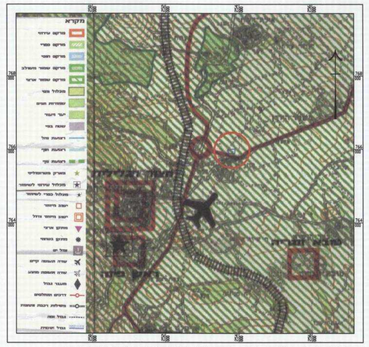

תרשים ע"פ תמ"א 35- תשריט מרקמים קנ"מ 1:50,000

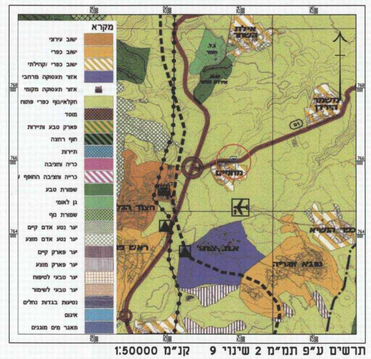

תרשים ע"פ תמ"מ 2 שינוי 9 קנ"מ 1:50000

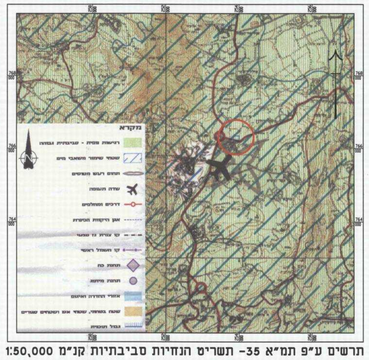

תרשים ע"פ תמ"א 35- תשריט הנחיות סביבתיות קנ"מ 1:50,000

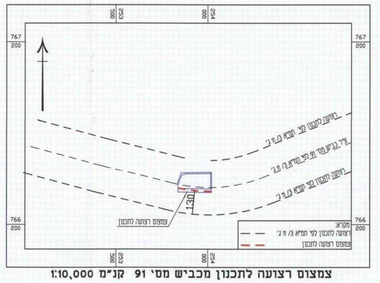

צמצום רצועה לתכנון מכביש מס' 91 קנ"מ 1:10,000

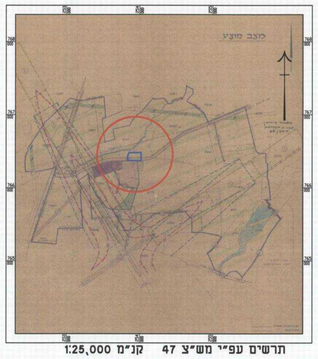

תרשים עפ"י משצ 47 קנ"מ 1:25,000

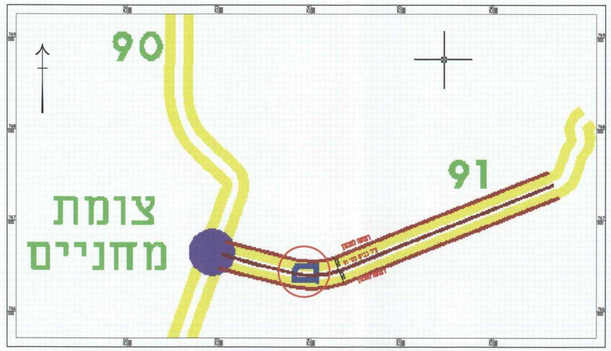

תרשים ע"פ תמ"א 3 שינוי 11 ג' קנ"מ 1:20,000

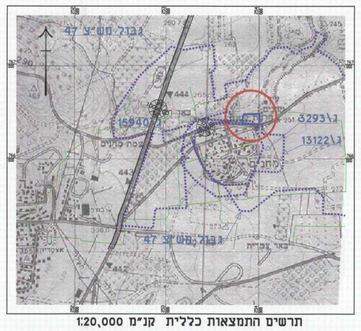

תרשים התמצאות כללית קנ"מ 1:20,000

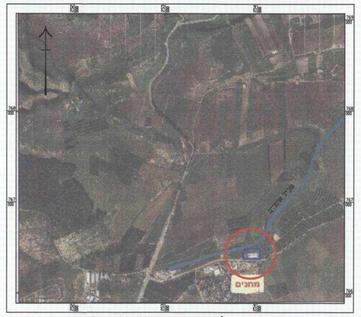

סימון שביל אופניים קנ"מ 1:20,000

S:\depfiles\mashonapim-ulim\web\index_ulim4.dwg