תכנית מס' ג/18561
מירב מטעים -תמרים

תכנית מפורטת המהווה שינוי למש"צ \ 42

תשריט

סוג איחוד וחלוקה	סמכות ראשית המאפשרת בתכנית	היתרים או הרשאות
ללא איחוד וחלוקה	ועדה מחוזית	תכנית שניתן מכוחה להוציא היתרים או הרשאות

מחוז : צפון
מרחב תכנון מקומי : עמק המעיינות
רשות מקומית : מועצה אזורית עמק המעיינות
ישוב: מירב
שטח התכנית : 4.67 דונם
קנה מידה: 1:500

גושים וחלקות בתכנית:

גוש	סוג גוש	חלקות בשלמותן	חלקי חלקות
23077	מוסדר		9
חותמת מודד:			

חותמות מוסד התכנון:

משרד הפנים מחוז צפון
חוק התכנון והבניה, תשכ"ה-1965
אישור תכנית מס'
חתומי: ר.מ.ק. ר.מ.ק.
ביום
מהנדס מחוז
מנהל מחוז

לדוגמה על אישור המינהלי
פרוטוקול מס'
מיום

שלב: תוקף מהדורה : 1 תאריך עדכון: 03.2012

שמות וחתימות :

יוזם התכנית	שם: קיבוץ מירב	שם מוסד: קיבוץ מירב ד.נ. בית שאן	שם מוסד: 04-6539148 פקס: 04-6539149 דוא"ל: mazkir@kmerav.com
מגיש התכנית	שם: קיבוץ מירב	שם מוסד: קיבוץ מירב ד.נ. בית שאן	שם מוסד: 04-6539148 פקס: 04-6539149 דוא"ל: mazkir@kmerav.com
עורך התכנית	שם: מיטאל מקרקעי ישראל בע"מ	שם מוסד: רחוב חזמון 2 ת.ד. 580 נצרת עילית	שם מוסד: 04-6558211 פקס: 04-6453273 דוא"ל: tzafontichnun@mmi.gov.il
	שם: אבישי טאוב	שם מוסד: כדורים ד.נ. חבל כדורים 12391	שם מוסד: 04-6934977 פקס: 04-6938468 דוא"ל: a-taub@barak.net.il
מודד	שם: איתאב זועבי	שם מוסד: יפיע רח' ראשי ת.ד. 307-16955	שם מוסד: 04-6568886 פקס: 04-6015777 דוא"ל: sano@rannet.com
תאריך עדכון מדידה:			

הצהרת מודד

הריני מאשר בזאת כי מדידת המפה הטופוגרפית/המצבית המהווה רקע להכנת זו, נערכה על ידי בוחן שקלהבה. דיוק הנ"ל הנמוך מדרישה לפי תקנות מפות אדריכלית/מדידה אדריכלית מקיימת בדפוס תצ"ר (כולל הנ"ל הנמוך).

שם המודד | מספר רשיון | חתימה | תאריך

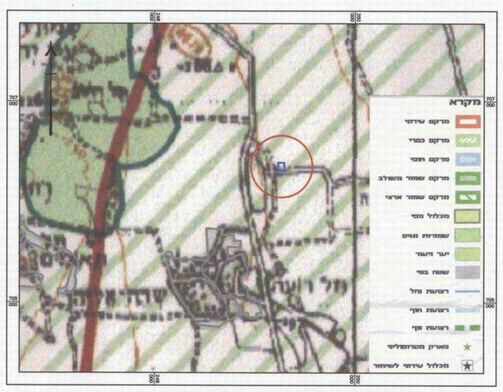

תמ"א 35 תשריט מרקמים קנ"מ 1:25,000

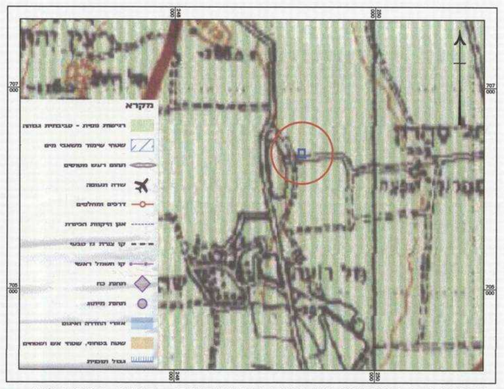

תמ"א 35 תשריט הנחיות סביבתיות קנ"מ 1:25,000

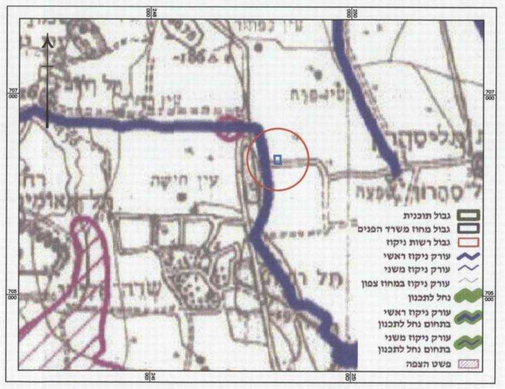

תמ"א 34\ב\3 למשק המים-נחלים וניקוז קנ"מ 1:25,000

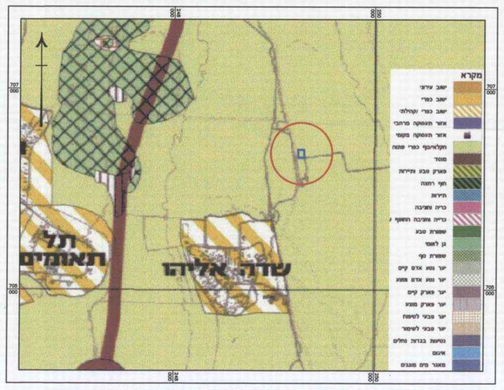

תמ"מ 2 שינוי 9-יעודי קרקע קנ"מ 1:25,000

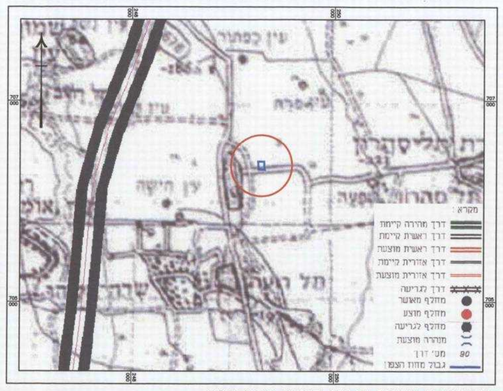

תמ"א 3 שינוי 11 א' קנ"מ 1:25,000

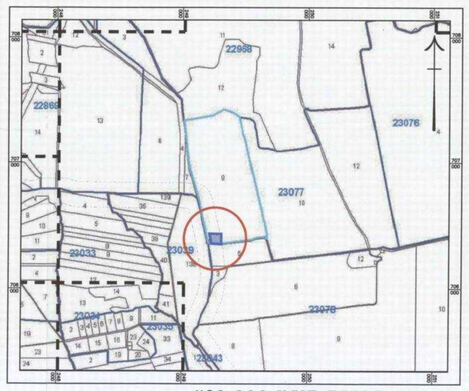

תרשים סביבה קנ"מ 1:20,000

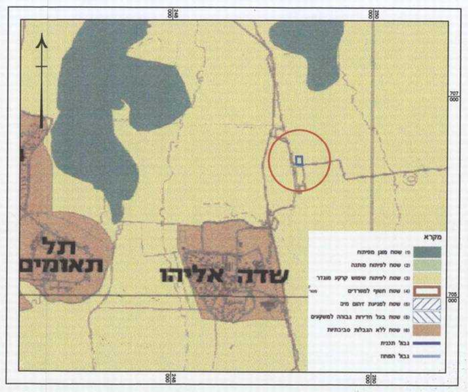

תמ"מ 2 שינוי 9-הנחיות סביבתיות קנ"מ 1:25,000

מקרא
מצב מוצע

מחוז : צפון
נפה : יזרעאל
מקום : כפר רופין
גוש : 23077
חלקה : 9 (חלק)

גבול התכנית
נחל (עורק נקוז משני)
תחום השפעת נחל
מכני משק
מספר תא שטח
מספר הדרך / קו בנין / רוחב הדרך

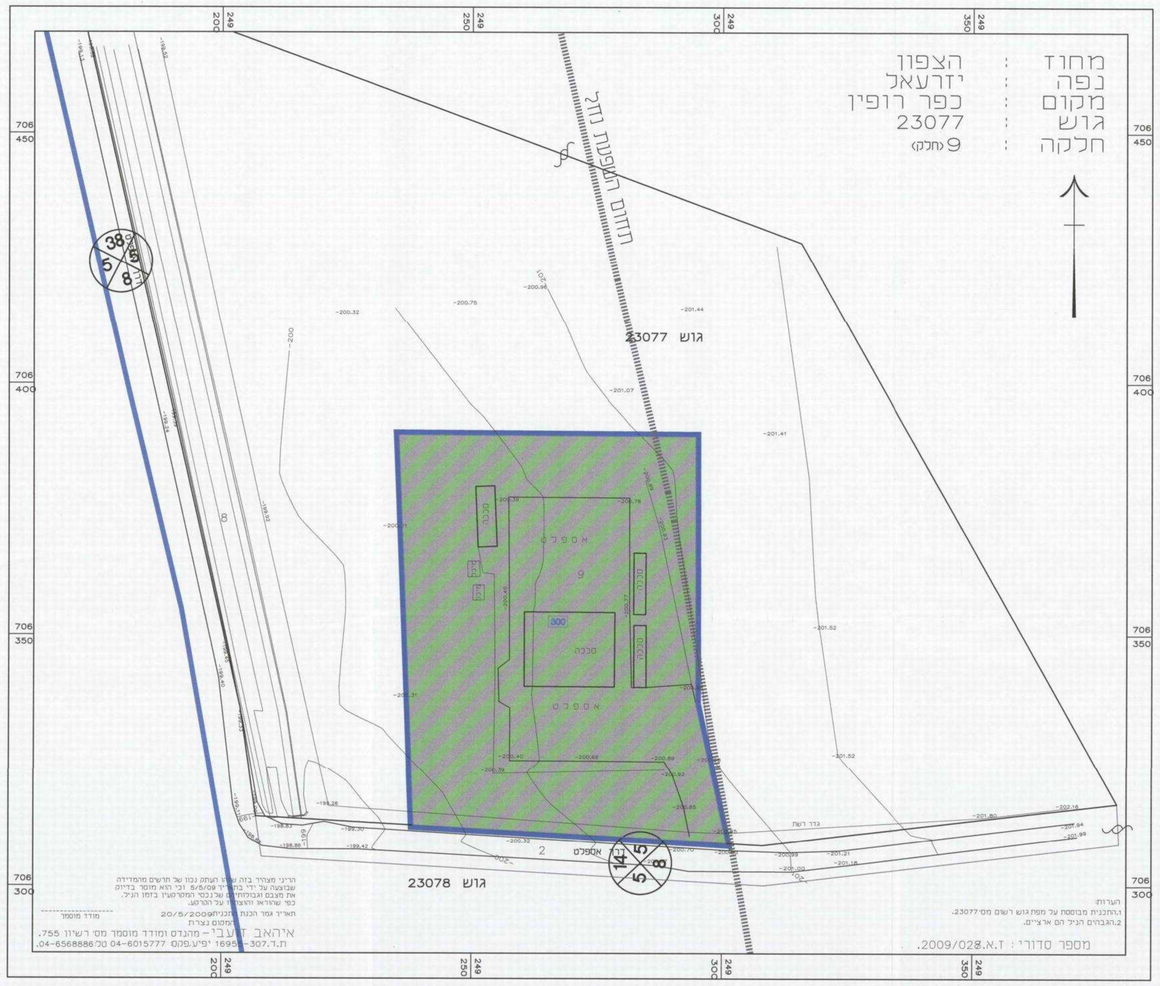

מצב מוצע קנ"מ 1:500

מקרא
מצב מאושר

מחוז : צפון
נפה : יזרעאל
מקום : כפר רופין
גוש : 23077
חלקה : 9 (חלק)

גבול התכנית
גבול תכנית מאושרת
מאגר
נהר, נחל אכזב, תעלת ניקוז אחורית
דרך מאושרת
קרקע חקלאית
מספר הדרך / קו בנין / רוחב הדרך

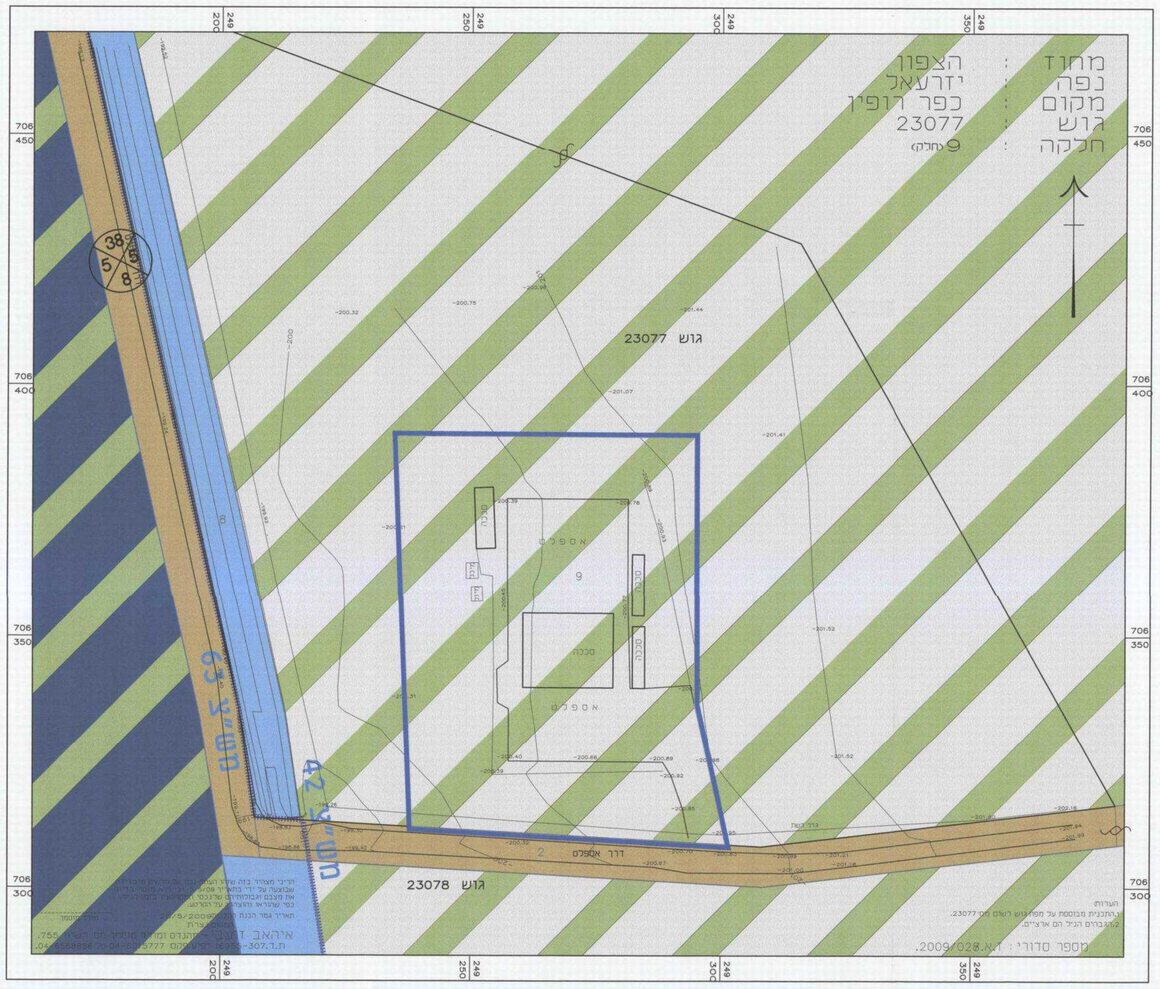

מצב מאושר קנ"מ 1:500

D:/dwgfiles/meirav-tmarim/Set2/index_meirav-tmarim-2.dwg