

תכנית מסי מק"א/ז/13\4551
 שינוי קווי בנין במגרש 484 בזרזיר - עיאדאת

תכנית מפורטת נקודתית

תשרים

איחוד וחלוקה	סמכות ראשית	אופי התכנית
-	ועדה מקומית	-

מחוז : צפון
 מרחב תכנון מקומי : יזרעאלים
 רשות מקומית : יזרעאלים
 שטח התכנית : 1.127 דונם
 קנה מידה : 1 : 250

גושים וחלקות בתכנית:

גוש	סוג הגוש	חלקות בשלמותן	חלקי חלקות
17493			17

חותמות מוסד התכנון :

חוק התכנון והבניה 1985
 ותקנה סקומת לתכנון ובניה
 "יזרעאלים"
 והתקנה לת תכנית מס 17493
 בהשבת מס 5087 מס 5087
 בהחלטה בלשום המסומם מס 643
 ומס' 30.5.12

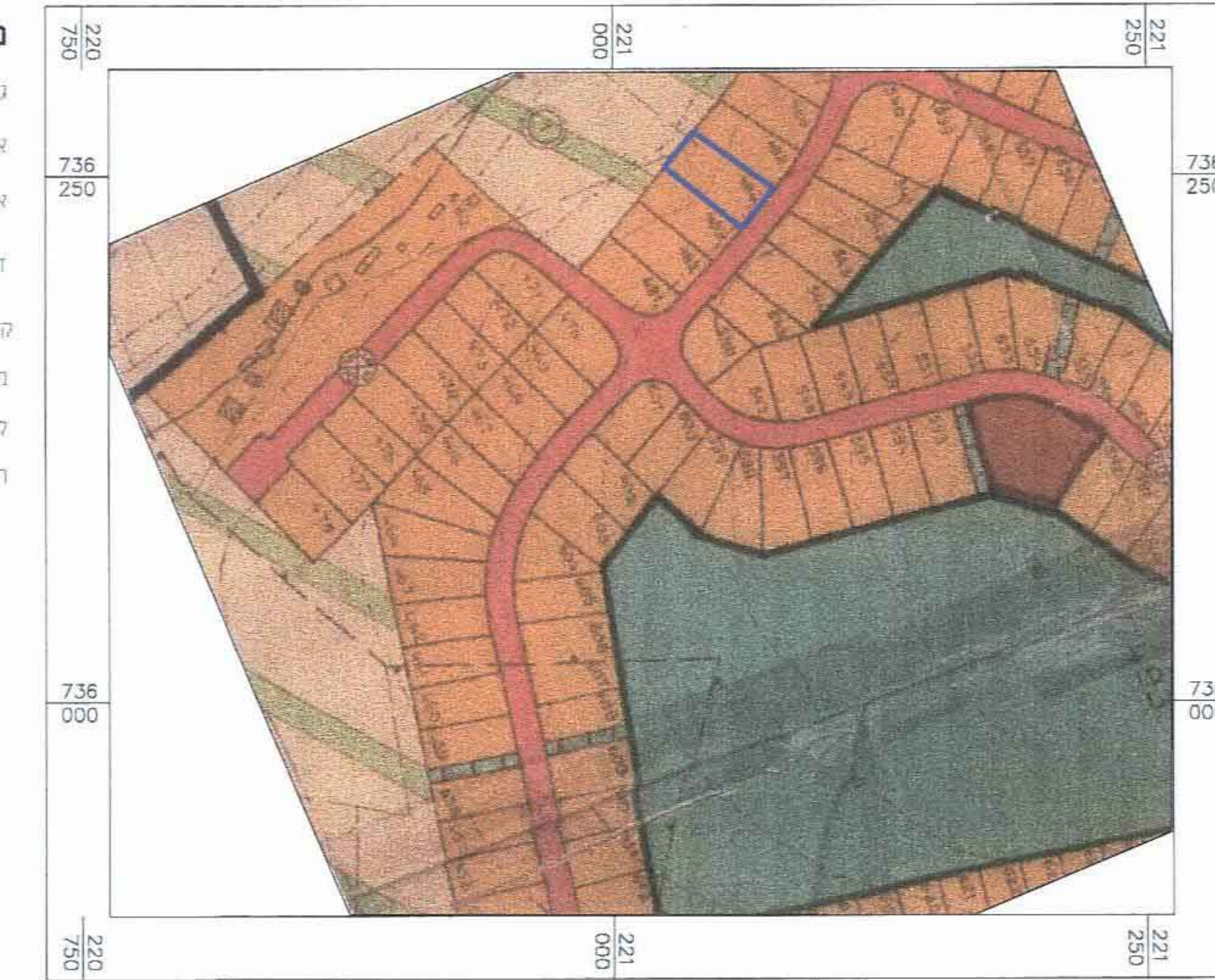
שלב: מתן תוקף מהחזרה : 1 : תאריך : 14-02-2012

שמות וזהויות :

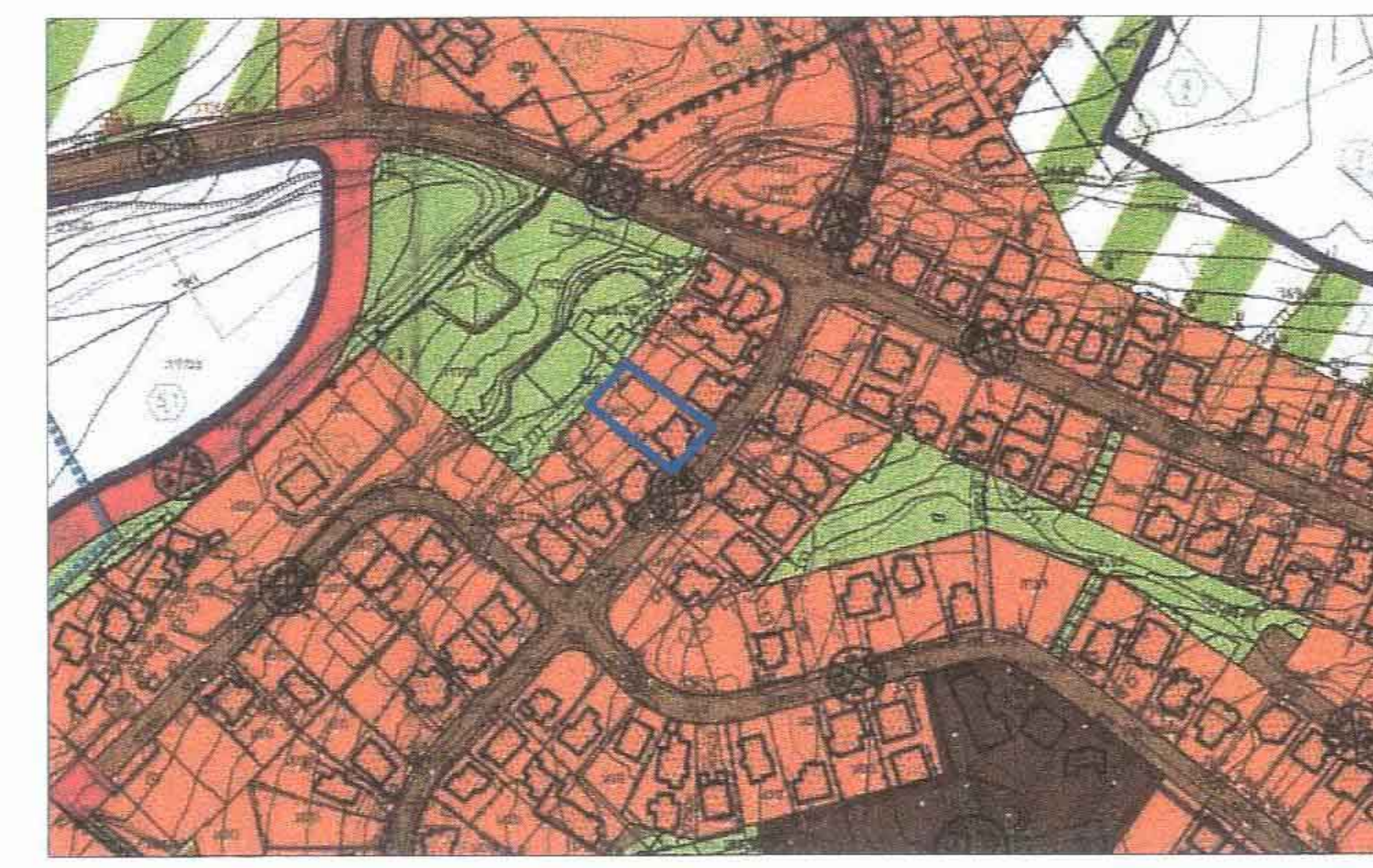
יוזם התכנית	שם	מס' ת.ו.	מס' ת.ו.
מניח התכנית	שם	מס' ת.ו.	מס' ת.ו.
בעל חזכויות בקרקע	שם	מס' ת.ו.	מס' ת.ו.
עורך התכנית	שם	מס' ת.ו.	מס' ת.ו.
מודד	שם	מס' ת.ו.	מס' ת.ו.

טבלת שטחים :

מחצית	מחצית	מחצית	מחצית
מגורים	מגורים א'	מגורים א'	סה"כ
100	1.127	100	1.127
100	1.127	100	1.127



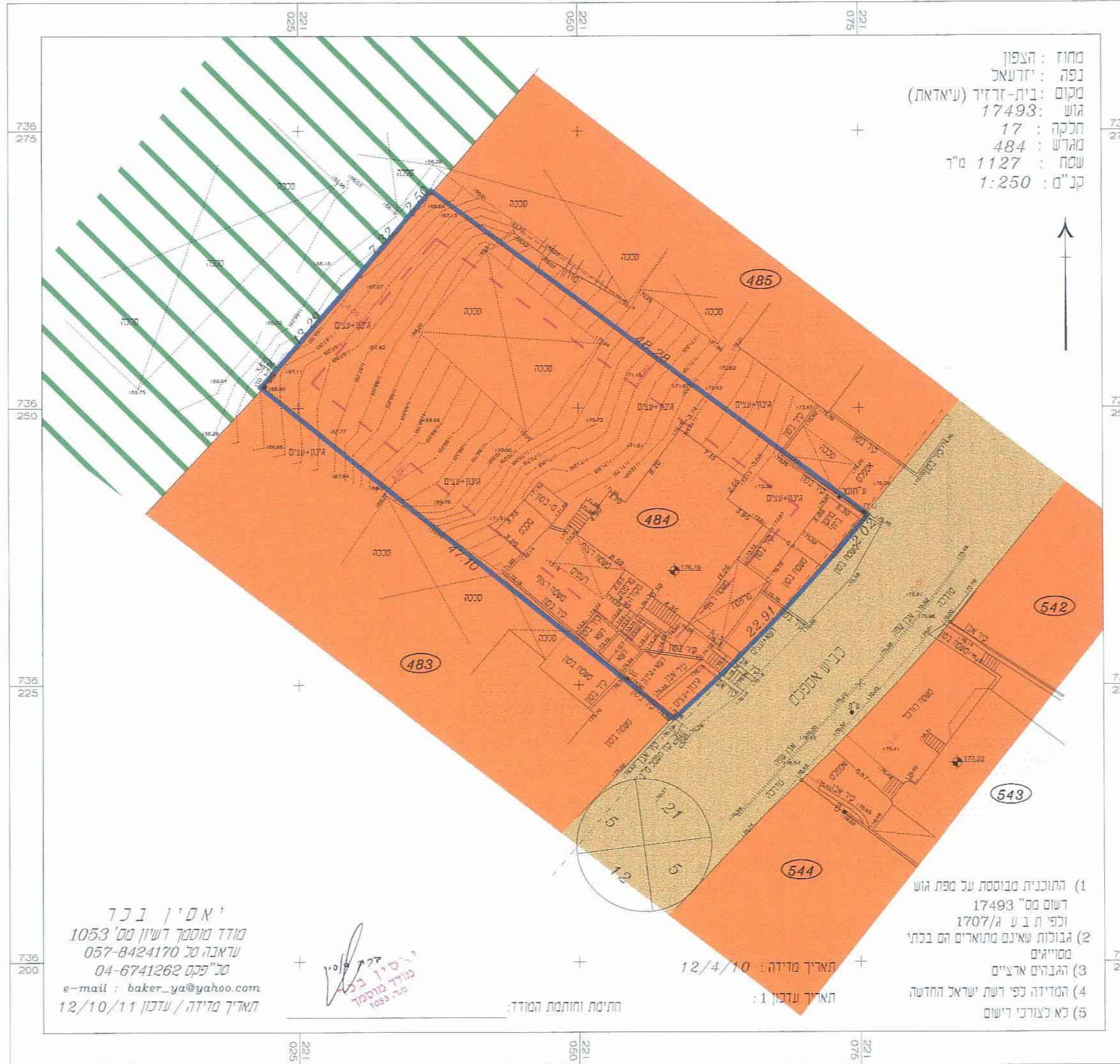
תרשים סביבה 1 : 2500



תרשים סביבה לפי ג'16443 1:2500

מקרא מצב מאושר

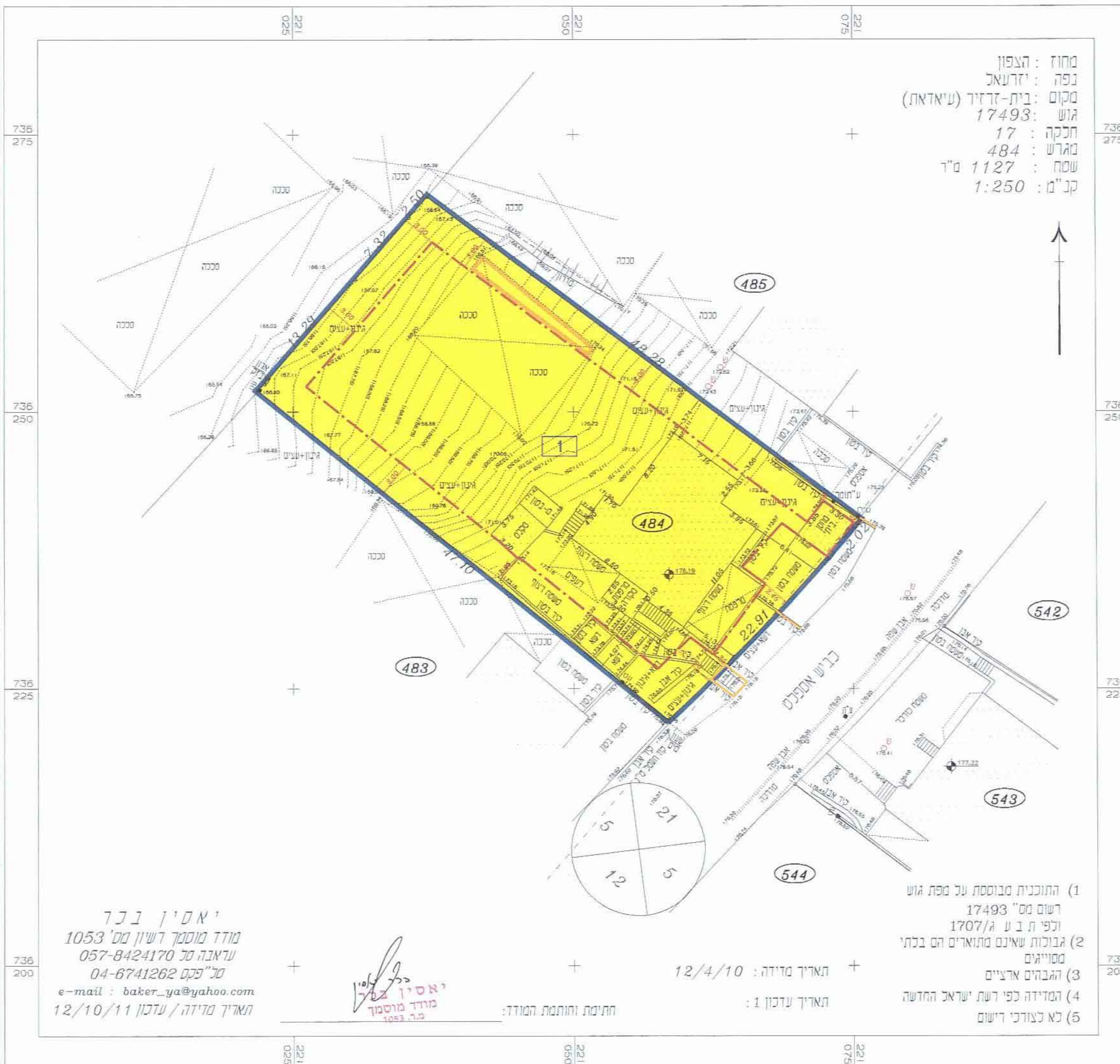
- גבול התכנית
- אזור מגורים
- אזור חקלאי
- דרך מאושרת
- קו בנין
- מסי הדרך
- קו בנין
- רחוב הדרך



מצב מאושר 1 : 250

מקרא מצב מוצע

- גבול התכנית
- גבול חא שטוח ומספרו
- מעורים א'
- מבנה להריסה
- קו בנין
- מסי הדרך
- קו בנין
- רחוב הדרך



מצב מוצע 1 : 250

מחוז : הצפון
 נפה : יזרעאל
 מקום : בית-זרזיר (עיאדאת)
 גוש : 17493
 חלקה : 17
 מגרש : 484
 שטח : 1127 מ"ד
 קנ"מ : 1:250

1) התוכנית מבוססת על מפת גוש רשום מס" 17493 ולפי ת.ו. 1707/א
 2) גבולות שאינם מתוארים הם בכת' מסויימים
 3) הגבהים ארציים
 4) המדידה כפי רשת ישראל החדשה
 5) כא כצורכי רישום

יאסין בכר
 מודד מוסמך רישון מס' 1053
 עיאה סל 057-8424170
 טל'פקס 04-6741262
 e-mail : baker_ya@yahoo.com
 תאריך מדידה / עדכון 12/10/11

יאסין בכר
 מודד מוסמך רישון מס' 1053
 עיאה סל 057-8424170
 טל'פקס 04-6741262
 e-mail : baker_ya@yahoo.com
 תאריך מדידה / עדכון 12/10/11

1) התוכנית מבוססת על מפת גוש רשום מס" 17493 ולפי ת.ו. 1707/א
 2) גבולות שאינם מתוארים הם בכת' מסויימים
 3) הגבהים ארציים
 4) המדידה לפי רשת ישראל החדשה
 5) כא כצורכי רישום