

# תכנית מס' ג/17741

שינוי יעוד וקווי בנין בגוש 13063 חלקה 60, צפת

תכנית מפורטת

## תשריט

משרד הפנים  
מחוז הצפון ועדה מחוזית  
21.05.2008  
נדרש קבל  
נצרת עילית

איחוד וחלוקה	סמכות ראשית	אופי התכנית
חלוקה	ועדה מחוזית	תכנית שניתן מכוחה להוציא היתרים

מחוז: צפון

מרחב תכנון מקומי: צפת

רשות מקומית: צפת

שטח התכנית: 0.694 ד'

קנה מידה: 1:250

גושים וחלקות בתכנית:

גוש	סוג הגוש	חלקות בשלמותן	חלקי חלקות
13063	שומרה	60	112, 113

שלב: הגשה מהדורה: 3 תאריך: 22/04/12

חותמות מוסד התכנון:

משרד הפנים מחוז צפון  
חוק התכנון והבניה תשכ"ח 1965  
אישור תכנית מס' 17741/ג  
הועדה המחוזית לתכנון ובניה החליטה  
ביום 21.05.08 לאשר את התכנית  
מועיל פנימי - יעון  
יועץ תכנון  
יועץ אדריכלות

הודעה על אישור תכנית מס' 17741/ג  
פורסמה בליקט הפרסומים מס' 511  
מיום 21.05.08

שמות וחתימות:

שם פרטי ומשפחה	מספר זהות	שם ומספר תאגיד/שם רשות מקומית	תאריך חתימה
מגישה התוכנית	055420889	רומנו בע"מ	20.05.12
יועץ תכנון	04-6927401	חברת תכנון	20.05.12
יועץ אדריכלות	055420889	אפרים רומנו בע"מ	20.05.12
יועץ אדריכלות	055420889	אפרים רומנו בע"מ	20.05.12
עורך התוכנית	310615372	אנסטסיה סלומנסקי	20.05.12
מועד	077-9621548	חוקתוביץ סימו	20.05.12

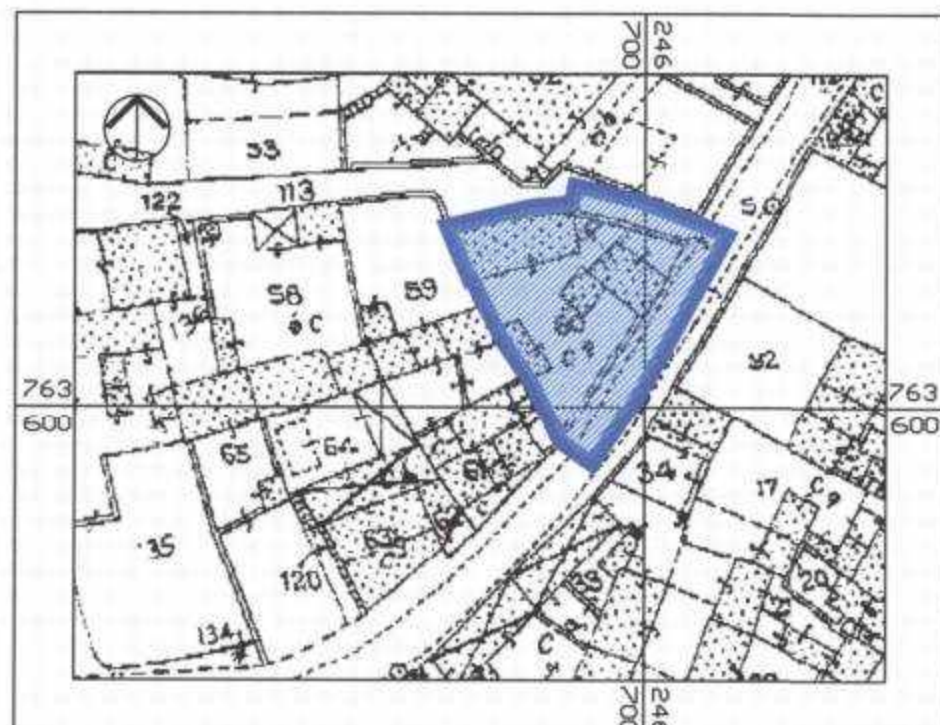
חוקתוביץ סימו  
מועד  
רשיון מס' 797  
התאריך 20.05.12



תרשים סביבה ק.מ. 1:10000

מקרא מצב מוצע

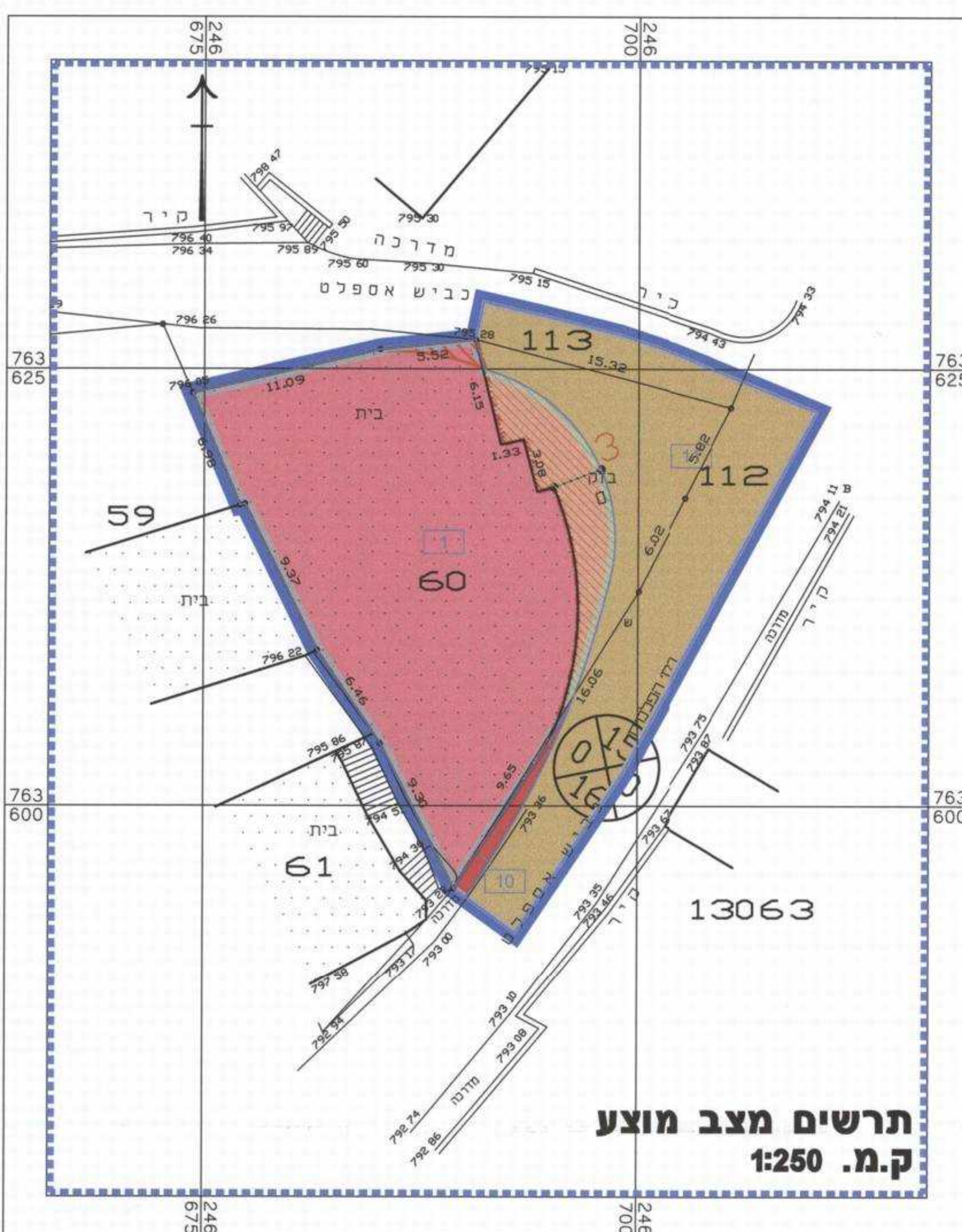
[Blue line]	גבול תכנית
[White line]	גבול תא שטח
[White box]	מספר תא שטח
[Box 1]	1
[Box 60]	60
[Box 13063]	13063
[Red dashed line]	גבול חלקה השומה ומספרה
[Red solid line]	מספר גוש השום
[Blue dashed line]	קו בנין
[Red diagonal lines]	דרך/מסילה לביטול
[Red solid line]	ממזרחת ואכסון מלג'א
[Red solid line]	דרך מוצעת
[Red solid line]	דרך מאושרת
[Green diagonal lines]	זיקת הנאה למעבר רגלי
[Blue dashed line]	אוד שתיקות / אוד הסטודי



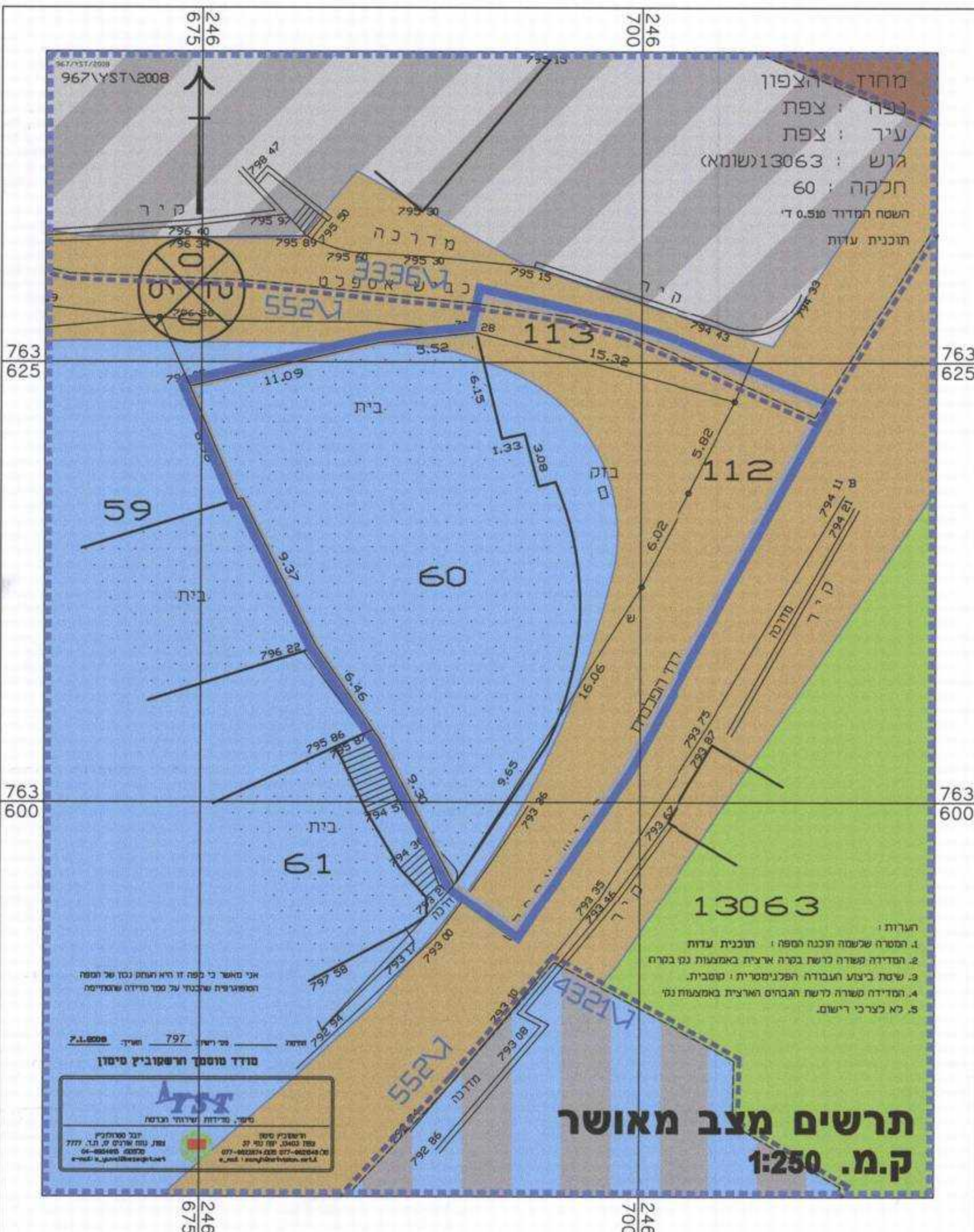
תרשים סביבה ק.מ. 1:1000

מקרא מצב מאושר

[Blue line]	גבול תכנית
[Blue dashed line]	גבול תכנית מאושרת ומסורה
[Box 60]	60
[Box 13063]	13063
[Blue solid line]	גבול חלקה השומה ומספרה
[Red solid line]	מספר גוש השום
[Blue solid line]	אוד מגורים ב'
[Blue solid line]	אוד תכנון מיוחד
[Blue solid line]	אוד מסחרי משולב עם מגורים
[Blue solid line]	שטח בניני ציבור
[Green solid line]	שטח ציבורי פתוח
[Red solid line]	רך מאושרת
[Blue dashed line]	אוד שתיקות / אוד הסטודי



תרשים מצב מוצע  
ק.מ. 1:250



תרשים מצב מאושר  
ק.מ. 1:250