תכנית מפורטת מס' ג/17588
קיבוץ רביד
תשריט

איחוד וחלוקה	סמכות רשמית	אופי התכנית
אחוד וחלוקה בהסכמת כל הבעלים בכל תחום התכנית	ועדה מחוזית	תכנית שסמכות ניתן להוציא היתרים או רישאות

מחוז : צפון
מרחב תכנון מקומי : עמק הירדן
רשות מקומית : מועצה אזורית עמק הירדן
שטח התכנית : 406 דונם
ק.מ. : 1:2500

גושים וחלקות בתכנית:

גוש	סוג גוש	חלקות בשלמות	חלק מחלקות
15599	מוסדר	—	27
15601	מוסדר	27,22–24,15–20	21,14,13,11,1 32,31,28,26,25
15613	לא מוסדר	—	11

חתימות מוסד התכנון:

מינהל התכנון
שלב : לתוקף **מהדורה :** מקור תוקף **תאריך :** 6.3.2012
מינהל

שמות וחתימות :

מגיש התכנית	שם	קיבוץ רביד	
	מען	דואר מבורן רביד 14980	
	טל'	04-6743802	פקס' 04-6787800
	דוא"ל	rbid@vivid.org.il	
יזם בפועל	שם	קיבוץ רביד	
	מען	דואר מבורן רביד 14980	
	טל'	04-6743802	פקס' 04-6787800
	דוא"ל	rbid@vivid.org.il	
בעלי עניין בקרקע	שם	קיבוץ רביד - חברים	
	מען	דואר מבורן רביד 14980	
	טל'	04-6743802	פקס' 04-6787800
	דוא"ל	rbid@vivid.org.il	
	שם	מינהל התיישבות ישראל-הגליל	
	מען		
	טל'		פקס'
	דוא"ל		
עורך התכנית	שם	אדריכל עמי בר	
	מען	מ.ר. 32,מבוא הבנים, מושב מולדת 20 ת.ד.	
	טל'	04-6290154	פקס' 03-6200732
	דוא"ל	barlev@netvision.net.il	
מודד	שם	מודד אלי בלבן	
	מען	רח' אלי בן ג'אן 16/1 נהרייה עילית	
	טל'	04-6455347	פקס' 04-6561667
	דוא"ל	gal1@netvision.net.il	

הצהרת המודד

הריני מצהיר בזאת כי מדידה זו נמסרה לפי הסכם/הזמנה מאת רשם לתכנון
זו. הגרסה על דיסק בגרסה מאת מודד מבוצעת לפי הוראות מנהל מקרקעי ישראל
בהתאם לאישור הנחיות המדידה הנדרשת אמינה.

שם המודד	מספר רישיון	חתימה	תאריך

תרשים סביבה כללית ק.מ. 1:100000

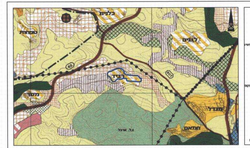

תכנית מצב מאושר לפי תמ"מ 9/2 ק.מ. 1:50000 יישוב כפר קילוח

תכנית מצב מאושר לפי תמ"א 35 ק.מ. 1:50000 נוסרם שימור מסוכלכ

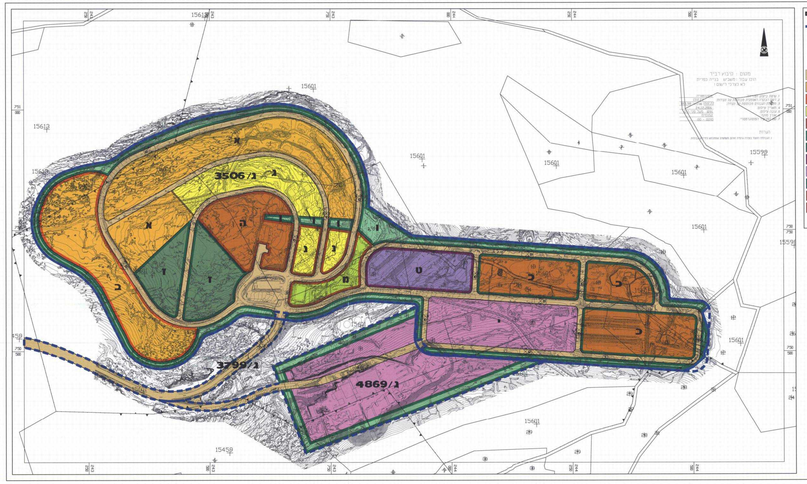

תכנית מצב מאושר
ק.מ. 1:2500

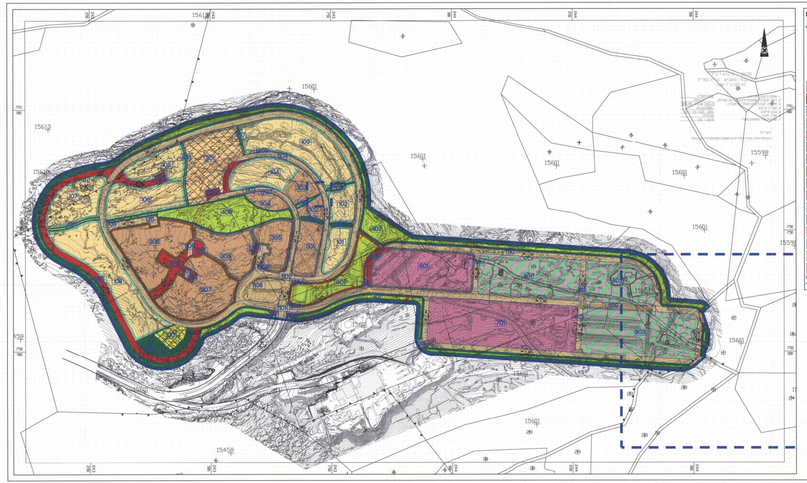

תכנית מצב מוצע
ק.מ. 1:2500