מצב מוצע

קנ"מ 1:500

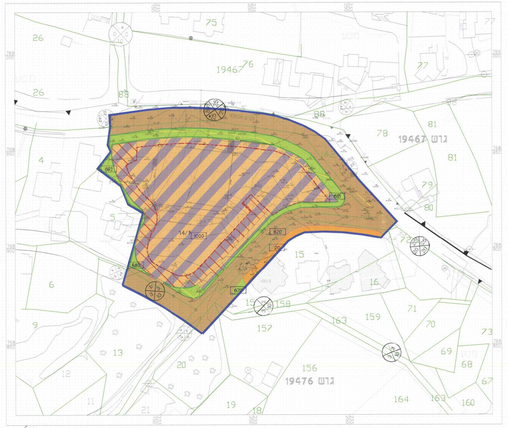

מקרא מצב מוצע

- גבול התכנית
- קו בנין
- ייעוד מאושרת
- בנין קיים
- מגורים המחוקה
- שטח פרטי פתוח
- מגורים ב'
- שטח בבעלות פרטית
- דרך בבעלות
- מספר חלקה
- גבול חלקה
- 19478 מספר גוש
- 19467 גבול גוש
- מדרגות
- גבול עליית מבנה
- מספר הדרך
- קו בנין הדרך
- רוחב הדרך

* קווי בנין מדרך 666
מ.מ. מפרי הנגישות הדרך, הקמת מסלול ומגרשים
מ.מ. מפרי הקמת הדרך + בלמים

מצב מאושר

קנ"מ 1:500

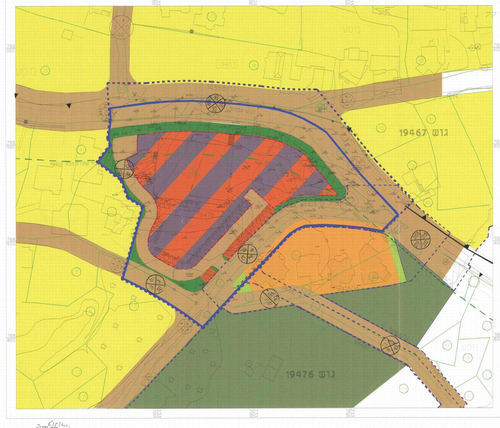

מקרא מצב מאושר

- גבול התכנית
- גבול התכנית מאושרת
- קו בנין
- ייעוד מאושרת
- בנין קיים
- מגורים א'
- שמורת טבע
- שטח פרטי פתוח
- מגורים המחוקה
- מגורים ב'
- שטח בבעלות פרטית
- מספר חלקה
- גבול חלקה
- 19476 מספר גוש
- גבול גוש
- מספר הדרך
- קו בנין הדרך
- רוחב הדרך

תמ"מ 2 תקון 9 יעודי קרקע

קנ"מ 1:2,000

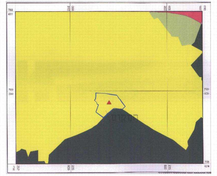

מקרא

- כריה וחציבה
- כריה וחציבה חופף עפה תמ"א 8 או 22
- שב. כפר
- שמורת טבע

תמ"א 35 מרקמים

קנ"מ 1:2,000

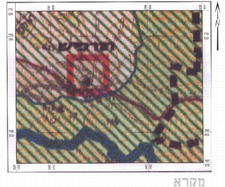

מקרא

- תחום שמור תעבוד
- שב. כפרי מיוחד
- דרך אחזרית

תמ"א 35 הנחיות סביבתיות

קנ"מ 1:2,000

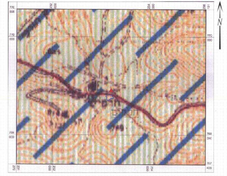

מקרא

- רגישות נופית - סביבתית גבוהה
- עבה הנשפך מאגר מים
- דרך אחזרית

תרשים סביבה קרובה

קנ"מ 1:250

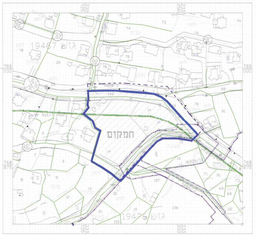

תרשים התמצאות כללית

קנ"מ 1:50,000

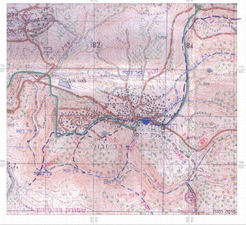

עבודת המתכנתים:

שם	תפקיד	חתימה	תאריך
[illegible]	[illegible]		
[illegible]	[illegible]		
[illegible]	[illegible]		