תכנית מפורטת מסי גנ\ 18511

תכנית מפורטת להגדלת אחוזי בניה והקטנת קווי בנין

היתרים או הרשאות	סמכות [illegible]	איחוד וחלוקה	סוג תכנית
תכנית שניתן מכוחה להוציא היתרים או הרשאות	ועדה מחוזית	ללא איחוד וחלוקה	תכנית מפורטת

מחוז : הצפון
מרחב תכנון מקומי : משגב
רשות מקומית : מ.א "משגב"
ישוב : חוסניה
שטח התכנית : 0.608 דונם
קנה מידה : 1 : 500

משרד הפנים מחוז צפון
אישור תכנית מסי 18511
הועדה המחוזית לתכנון ובניה החליטה ביום 8.8.11 לאשר את התכנית
יוסף ברון
יו"ר הועדה המחוזית

הודעה על אישור תכנית מס' 18511 פורסמה בילקוט הפרסומים מס'
מיום

גושים וחלקות בתכנית :

חלקי חלקות	חלקות בשלמותן	סוג הגוש	גוש
2	-------	מוסדר	19249

מהדורה :

שלב	הגשה	הפקדה	מתן תוקף	
מספר מהדורה	מהדורה-1	מהדורה-2	מהדורה-3	
תאריך עדכון	20/07/2009	01/01/2011	01/02/2012	

חותמות מוסד התכנון :

	שם פרטי ומשפחה	מספר זהות	שם תאגיד/שם רשות מקומית	חתימה	תאריך
מגיש התכנית	סואעד עודד חמד	ת"ז: 2100743	----------	עודד סואעד	4/4/12
יזם בפועל	סואעד עודד חמד	ת"ז: 2100743	----------	עודד סואעד	4/4/12
בעלי עניין בקרקע	סואעד עודד חמד	ת"ז: 2100743	----------	עודד סואעד	4/4/12
עורך התכנית	אינג' אבו יונס אחמד	ת"ז: 057565509	----------	אחמד אבו יונס מהנדס בנין סכנין טל' 6740415 40200	5/4/12
מודד	בדארנה עבדללה	ת"ז: 058164864	בדארנה עבדאללה מהנדס גיאודטי ומודד מוסמך ר.מ. 751		6-4-12

הצהרת המודד:

הריני מצהיר בזאת כי מדידת המפה הטופוגרפית/המצבית המהווה רקע לתכנית זו, נערכה על ידי ביום: ________ והיא הוכנה לפי הוראות נוהל מבא"ת ובהתאם להוראות החוק ולתקנות המודדים שבתוקף. דיוק הקו הכחול והקדסטר: מדידה גרפית/קו כחול (בלבד) ברמה אנליטית /מדידה אנליטית מלאה ברמת תצ"ר (כולל הקו הכחול).

שם המודד	מספר רשיון	חתימה	תאריך
עבדאללה בדארנה	751	בדארנה עבדאללה מהנדס גיאודטי ומודד מוסמך ר.מ. 751	6-4-12

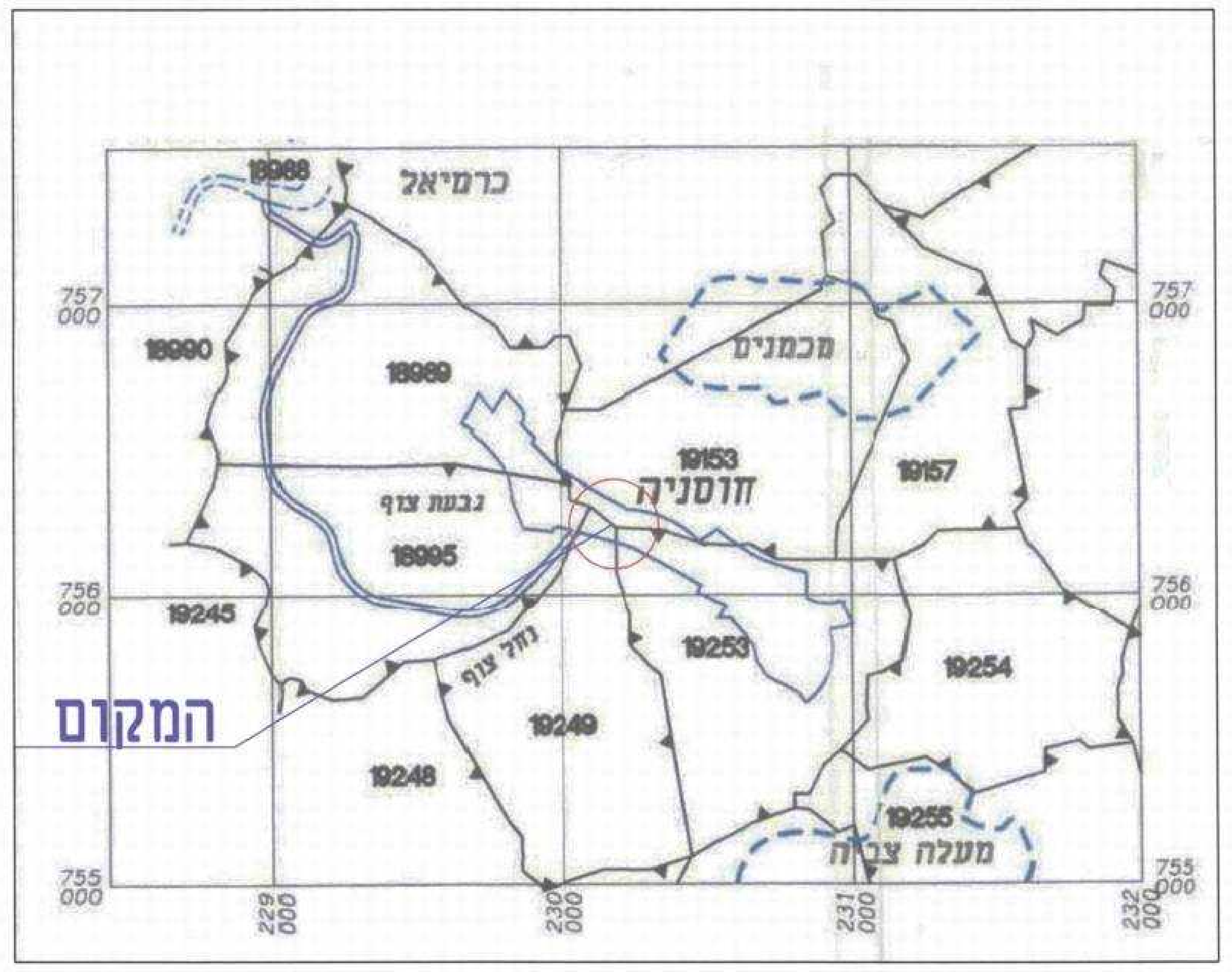
כרמיאל
מכמנים
חוסניה
גבעת צוף
נחל צוף
מעלה צביה
המקום
18988
18990
18989
18995
19153
19157
19245
19253
19254
19249
19248
19255
757 000
756 000
755 000
229 000
230 000
231 000
232 000

תרשים סביבה קנ"מ: 1:20000

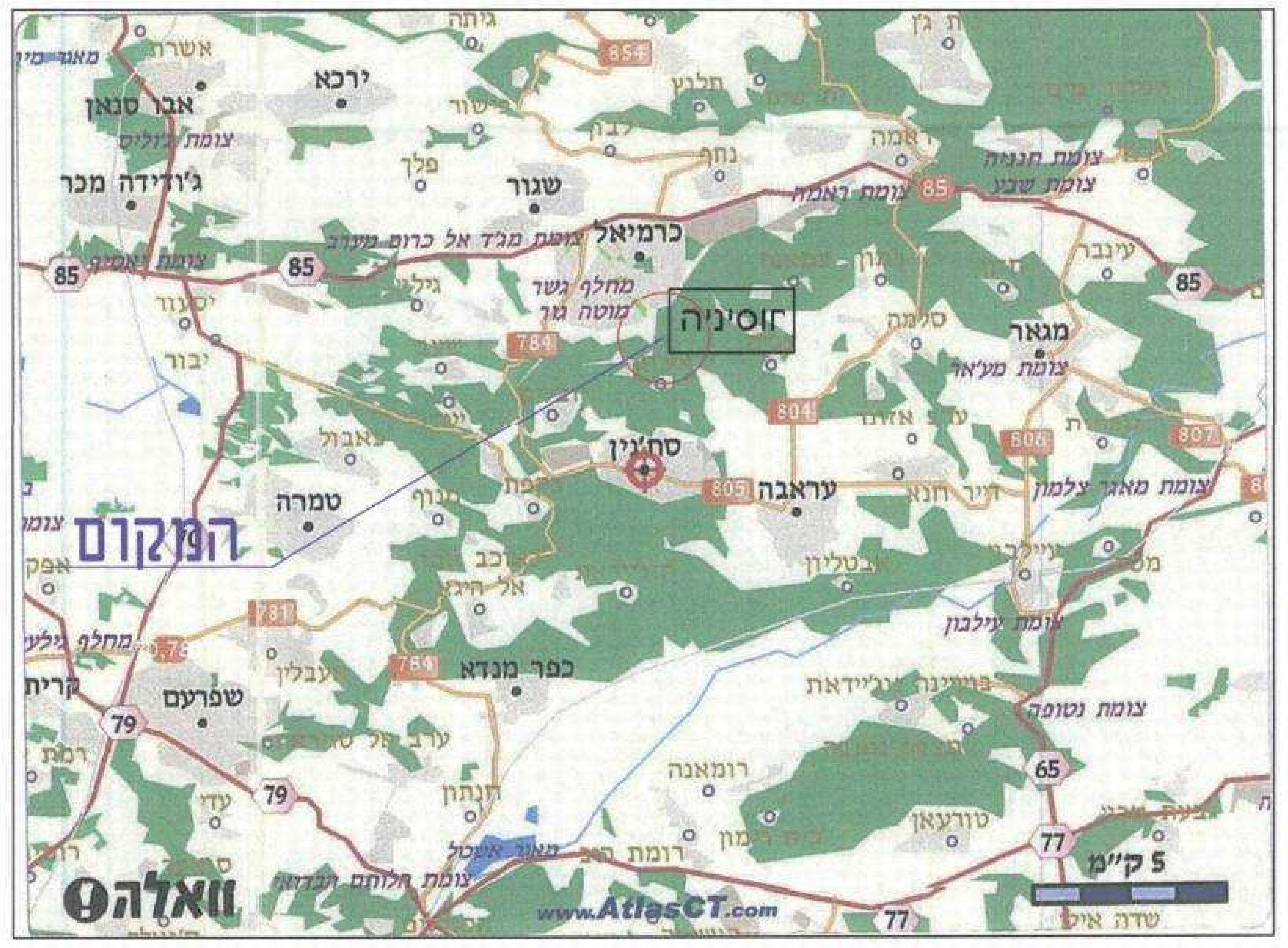
כרמיאל
חוסניה
סחנין
עראבה
המקום
מגאר
שגור
טמרה
כפר מנדא
שפרעם
85
805
www.AtlasCT.com
וואלה!

תרשים סביבה

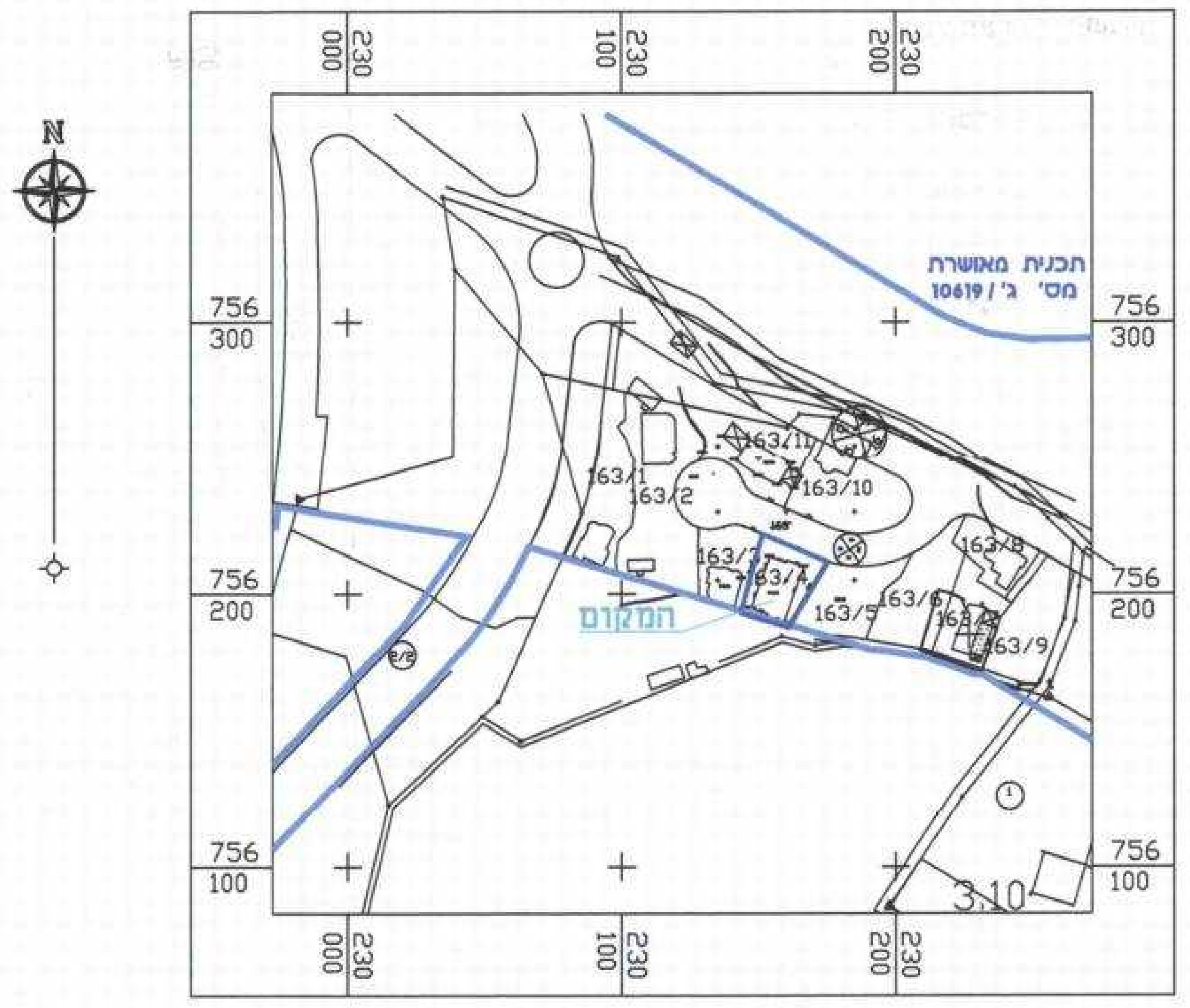
תכנית מאושרת מס' ג / 10619
המקום
756 300
756 200
756 100
230 000
230 100
230 200
163/11
163/10
163/2
163/4
163/5
163/6
163/9
3\10

תרשים סביבה קנ"מ: 1:2500

מקרא
מצב מאושר

🟨 מגורים א'
🟫 דרך מאושרת
━━ גבול תכנית מוצעת
▪▪▪▪ גבול תכנית מאושרת
ג\10619 מספר תכנית תקפה
2 גבול חלקה ומספרה
163\4 מספר מגרש
── גבול מגרש
- - - - קו בנין מתכנית קודמת

מס' הדרך
קו בניין
רוחב הדרך

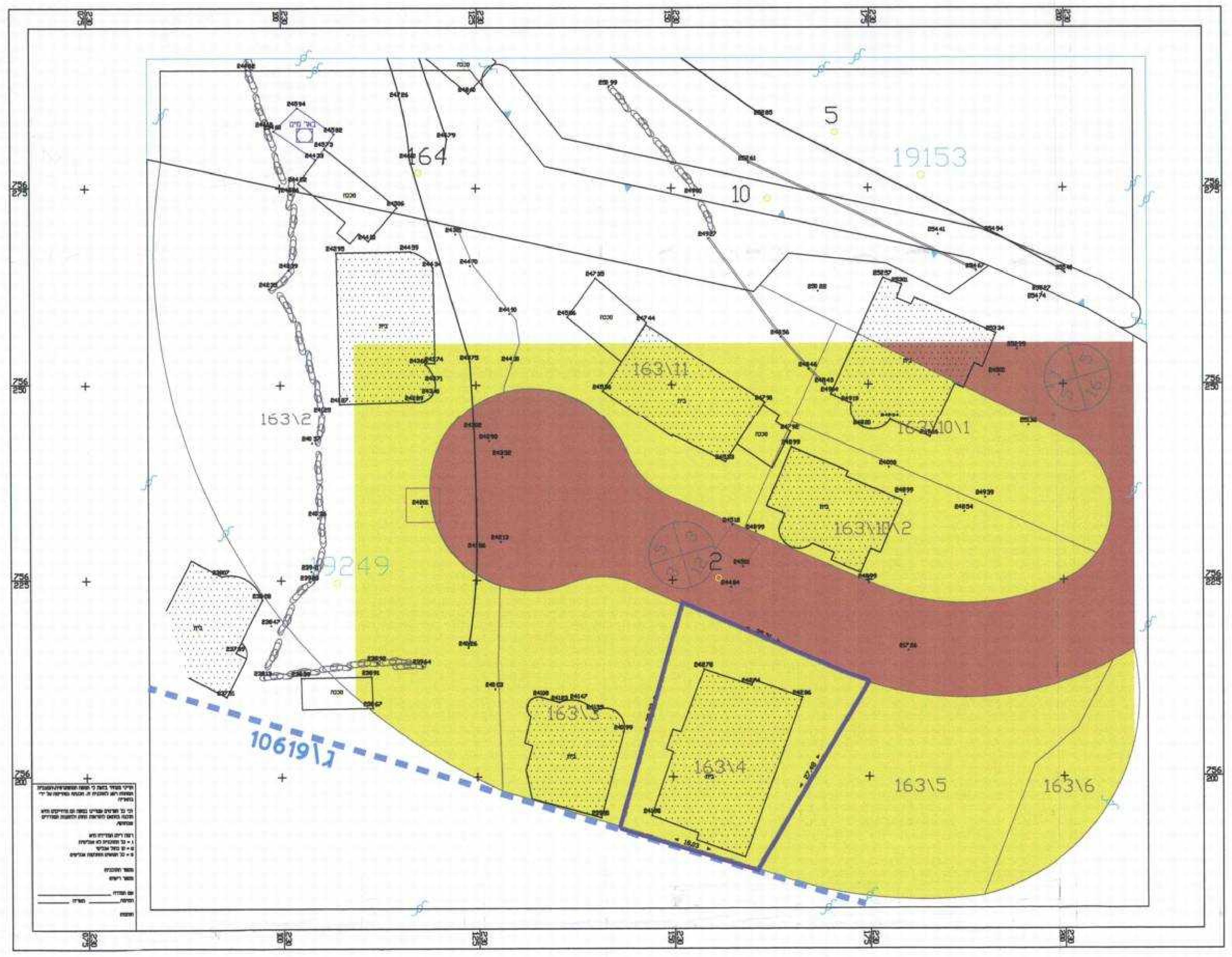
19153
19249
164
5
10
2
163\2
163\11
163\10\1
163\10\2
163\4
163\5
163\6
ג\10619

מצב מאושר קנ"מ 1 : 500

מקרא
מצב מוצע

━━ גבול התכנית
▪▪▪▪ גבול תכנית תקפה
10619\? מספר תכנית תקפה
🟧 אזור מגורים ב'
100 גבול תא שטח ומספרו
19249 מספר גוש
163\4 מספר מגרש
── גבול מגרש
-·-·- קו בנין

מס' הדרך
קו בניין
רוחב הדרך

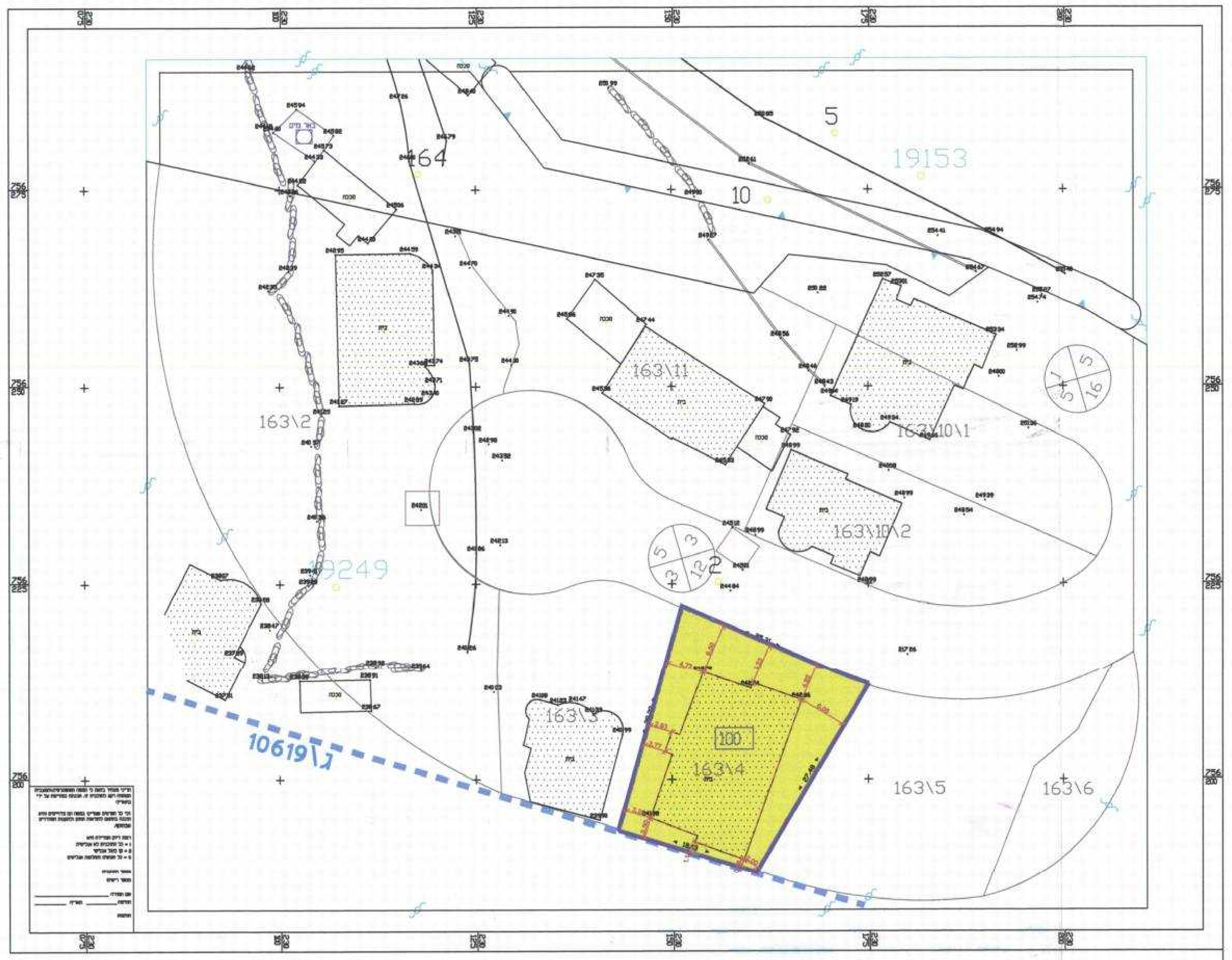
19153
19249
164
5
10
163\2
163\11
163\10\1
163\10\2
163\4
163\5
163\6
100
ג\10619

מצב מוצע קנ"מ 1 : 500