תכנית מס' ג/19465
מעלה גלבוע-לול 2010

תכנית מפורטת

תשריט

סוג איחוד וחלוקה	סמכות רשות המקומית בתכנית	היתרים והרשאות
איחוד וחלוקה בהסכמת כל הבעלים	ועדה מחוזית	תכנית שעיקרן מכוחה לרוצא היתרים או הרשאות

מחוז : צפון

מרחב תכנון מקומי : עמק המעיינות

רשות מקומית : מ.א. עמק המעיינות

ישוב: מעלה גלבוע

שטח התכנית : 14.6 דונם

קנה מידה: 1:1250

גושים וחלקות בתכנית:

גוש	סוג הגוש	חלקות בשלמותן	חלקי חלקות
20937	מוסדר	–	19,20
חלקת מדרך:			

זוהתמות מודד התכנון :

שלב: חוקף מהדורה : 1 תאריך: 07.2012

שמות וחתימות :

יוזם התכנית	שם: קיבוץ מעלה גלבוע כתובת: גני-עקיבא מספר: 19145 מספר: 04-6067500 פקס: 04-6585895 חתימה:	מעלה גלבוע קיבוצ גני-עקיבא ד.נ. גלבוע 19145 04-6067500 04-6585895	
מגיש התכנית	שם: קיבוץ מעלה גלבוע כתובת: גני-עקיבא מספר: 19145 מספר: 04-6067500 פקס: 04-6585895 חתימה:	מעלה גלבוע קיבוצ גני-עקיבא ד.נ. גלבוע 19145 04-6067500 04-6585895	
בעל הזכויות בקרקע	שם: מינהל מקרקעי ישראל כתובת: רחוב המרמן 2 ת.ד. 580 נצרת עילית מספר: 04-6558211 פקס: 04-6453273 חתימה:		
עורך התכנית	שם: אבישי כוזאב (מגן) אדריכלי נופ ים בע"מ כתובת: כורדים 1 ד. חוב כורדים 12391 מספר: 04-6934977 פקס: 04-6938468 כתובת דוא"ל: A_laub@netvision.net.il		
מודד	שם: רדיב כסף- מודדים מישר, מפרים ופיתוח אדר בע"מ כתובת: מעריבה נאון 35 רמה מספר רישיון: 954 פקס: 03-5610014 טלפון: 03-5613403 דוא"ל: sadot-ma@inter.net.il תאריך עדכון מדידה: 02/2012		

הצהרת מודד:

הריני מצהיר בזאת כי מדידת המפה הטופוגרפית/אדמתית המהווה רשת למפת הדמרכה על ידי ביצוע מדידה ראשונית וכי הוכנה לפי הוראות מדד מבאתי מפה מדויקת ומקיפה ומתאימה לעקרון ולתקנות המודדים

מקום: דיר חנא תאריך: 02.2012

מקום: דיר חנא תאריך: 1.9.2012

מספר רישיון: 954

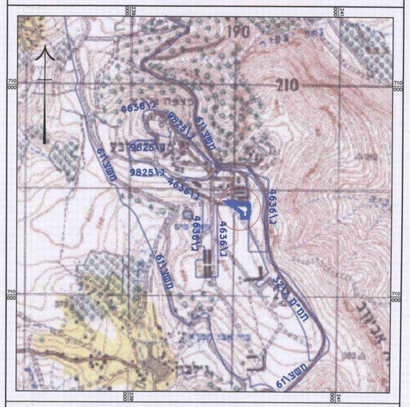

תרשים התמצאות כללית קנ"מ 1:20,000

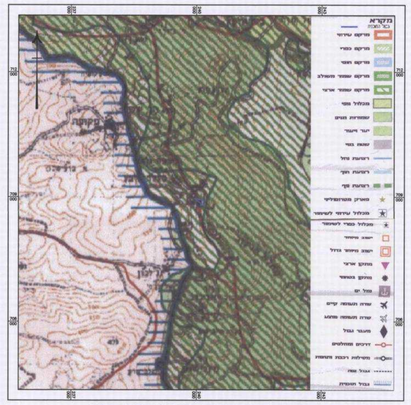

תמ"א 35 תשריט מרקמים קנ"מ 1:50,000

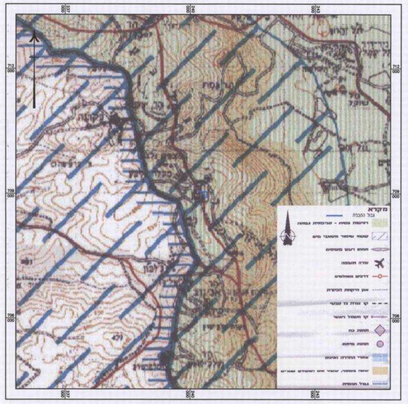

תמ"א 35 תשריט הנחיות סביבתיות קנ"מ 1:50,000

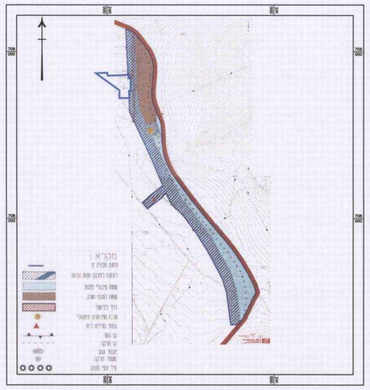

ת.מ.מ 2 שינוי 32 קנ"מ 1:10,000

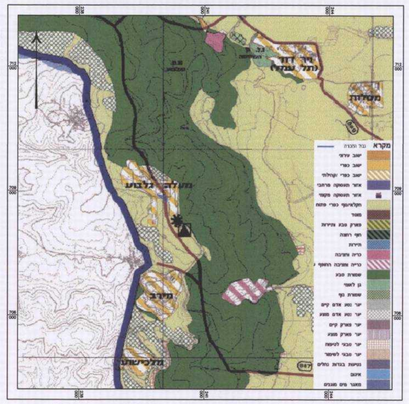

תמ"מ 2 שינוי 9-יעודי קרקע קנ"מ 1:50,000

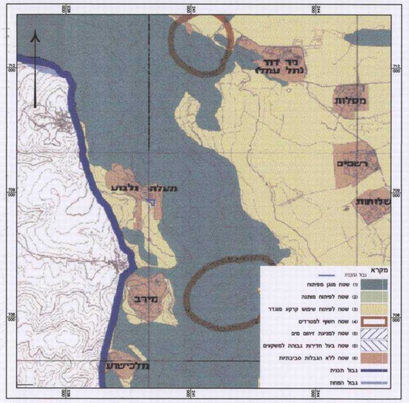

תמ"מ 2\9 הנחיות סביבתיות לפיתוח קנ"מ 1:50,000

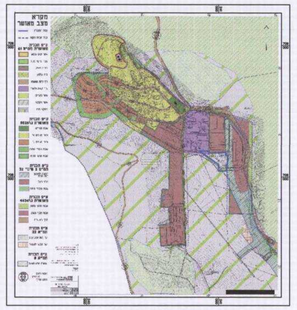

מצב מאושר קנ"מ 1:10,000

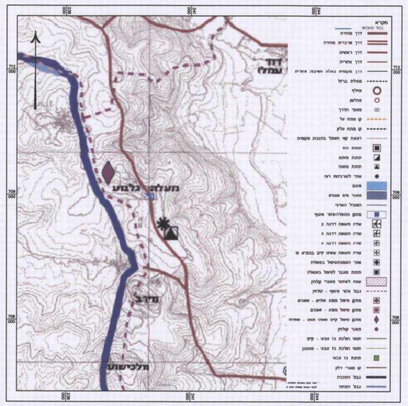

תמ"מ 2\9 מערכות הנדסיות ותשתיות קנ"מ 1:50,000

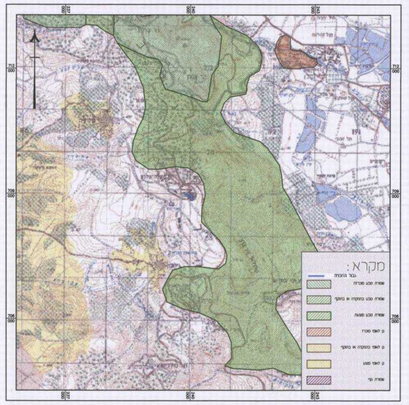

תמ"א 8 קנ"מ 1:50,000

מקרא
מצב מאושר

- גבול התכנית
- גבול תכנית תקפה

ע"פ תכנית מאושרת מש"צ 61

- מבנה משק
- אזור תעשיה ומלאכה
- אזור חקלאי

ע"פ תכנית תמ"מ 2 שינוי 32

- רצועה לתכנון חוות רוח

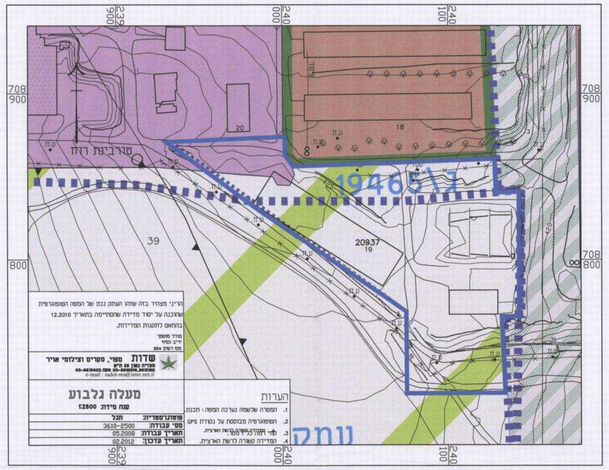

מצב מאושר קנ"מ 1:1250

מקרא
מצב מוצע

- גבול התכנית
- מבני משק
- תא שטח 000

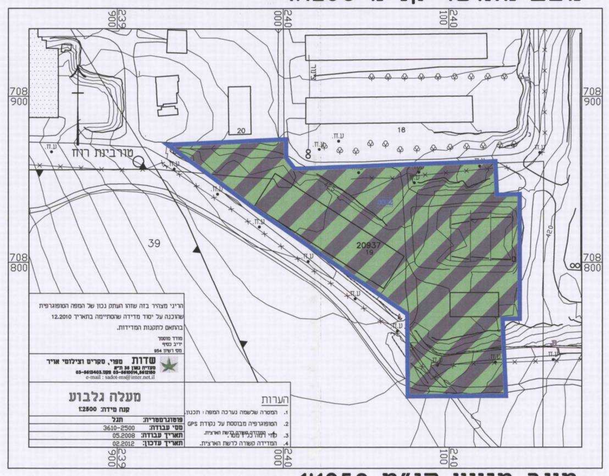

מצב מוצע קנ"מ 1:1250

d/dwgfiles/m-gilboa-lul2010/set1/index_m-gilboa-lul1.dwg