תכנית לשינוי מיקום אזור מגורים במחלקה מס' 42 במושב חזורים

תכנית מתאר מקומית הכוללת הוראות של תכנית מפורטת

שמות המקומות	מקבלת הערות	שם/ת המקומות
-	ועדה מקומית	תכנית עדכון מרחב לאצ'ה חזורים

מחוז : צפון
מרחב תכנון מקומי : גליל תחתון
רשות מקומית : מ.א. גליל תחתון
שטח התכנית : 8.9 דו
קנה מידה: 1:500

נושים וחלקות בתכנית:

מס'	גוש/ים	אדמות בשלמות	מס' חלקות
15273	מוסדר		31-26

זוהמת מוסד התכנון :

מודעה בדבר אחר הכנת תכנית	
מודעה בדבר הפקדת תכנית	
מודעה בדבר אישור תכנית	

הוראה מקומית מאושרת המהווה שינוי לתכנית

שלב: מילוי תנאים למתן תוקף מהדורה : 1 תאריך : 13.06.2011

מגיש התכנית	מגיש המדעים		
	מגיש המדעים ד.נ. גליל מזרחי 9205	052-6500064	
בעל הקרקע	מנהל		
	עיריה המועצה אזורית גליל	04-6590601	
		04-6430073	
עורך התכנית	אדריכל ובנין ערים אדליא		
	מגיש המדעים ד.נ. גליל מזרחי 9205	057-7964485	Hadaria@gmail.com
		04-6720447	
יועץ	מומחה כלשהו		
	ד"ר מ.ר. 493		
		04-6430606	

תכנית סביבה
מצב מאושר

תב"ע ג\ב\מ 75
תב"ע ג\13507
תב"ע 5361

קנ"מ 1:5000

מקרא
מצב מאושר

- גבול התכנית
- אזור בעלי מיסטע
- אזור מגורים א
- דרך מאושרת
- שצפ
- אזור חקאר
- אזור ציבורי

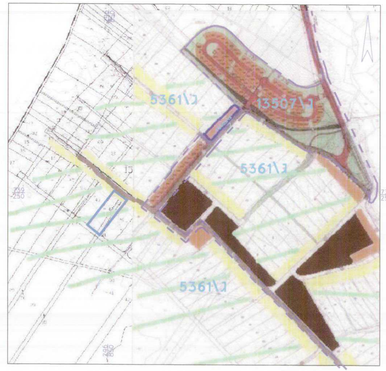

מפת סביבה
קנ:מ 1:5000

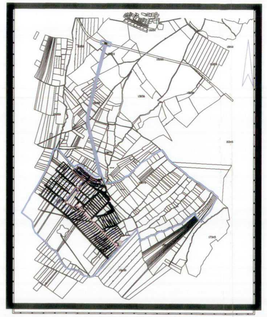

מפת סביבה
קנ"מ 1:25000

מקרא
מצב מוצע

- גבול התכנית
- מגורים באזור כפרי
- שטח חקאר
- דרך מאושרת
- בנין קיים
- גבול גוש
- מספר גוש 15273
- גבול חלקה
- מס' חלקה 24

מפת מצב קיים קנ"מ 1:500

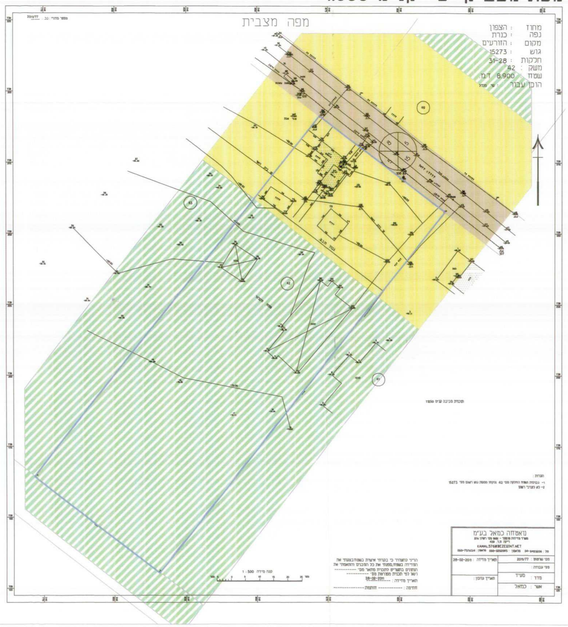

מפת מצב מוצע קנ"מ 1:500

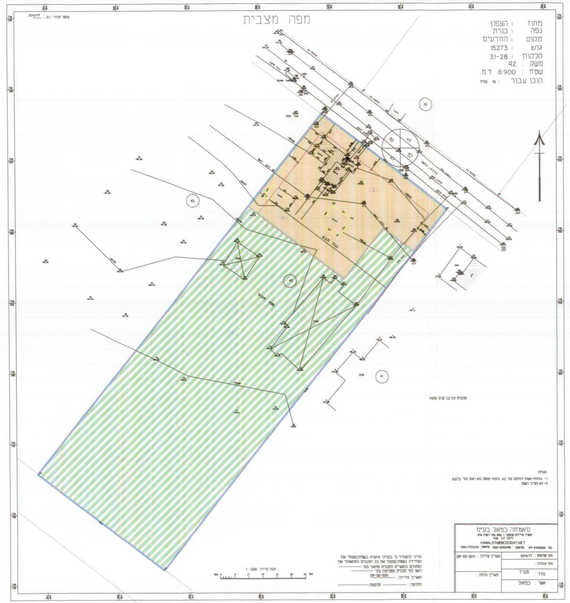

מקרא
מצב מוצע

- גבול התכנית
- מגורים באזור כפרי
- שטח חקאר
- קו בנין
- מס' תא שטח 1
- בנין קיים
- גבול גוש
- מספר גוש 15273
- גבול חלקה
- מס' חלקה 24
- מבנה להריסה