

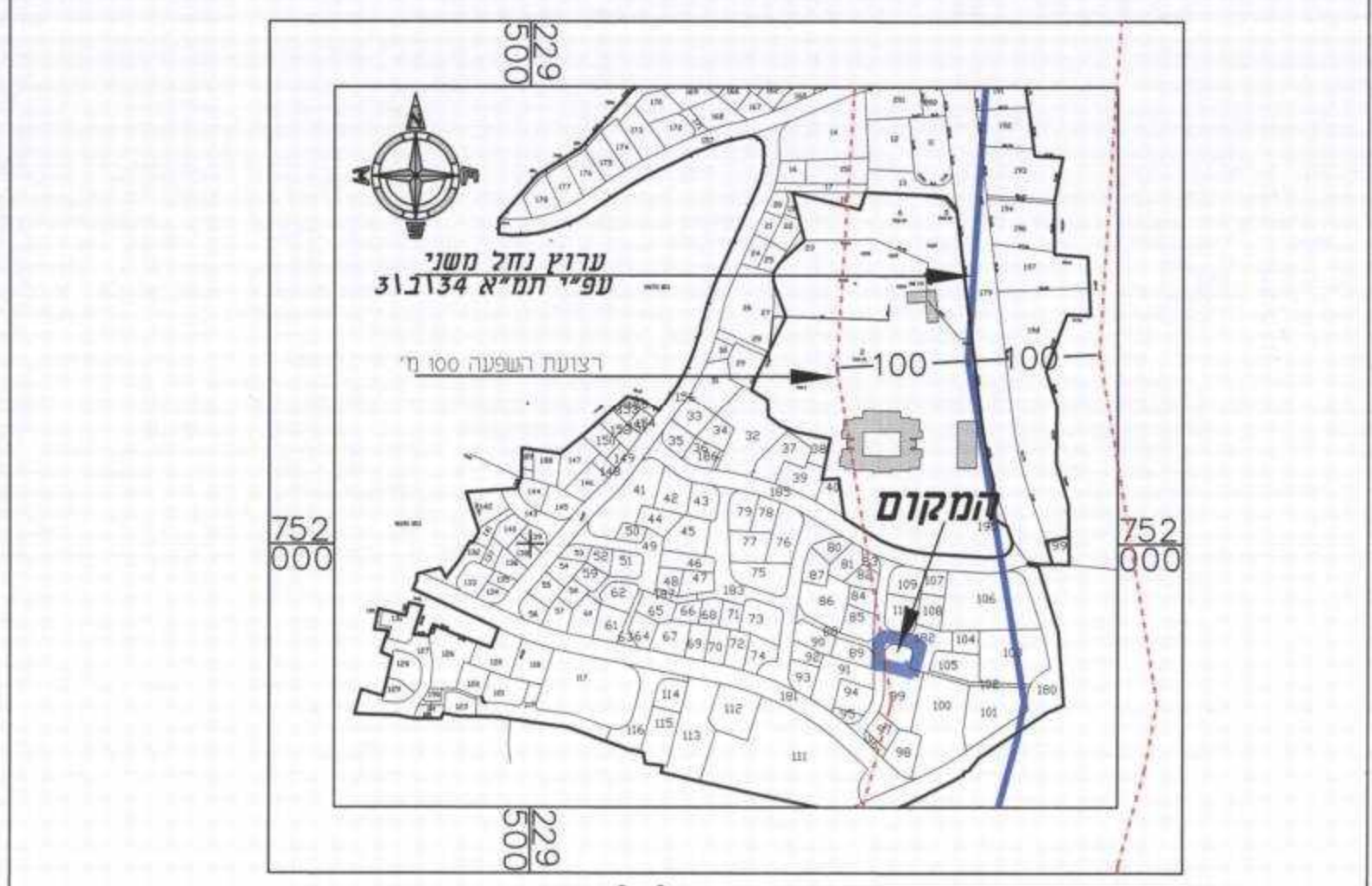
מצב מוצע קו"מ 1:250

- מקרא מצב מוצע**
- גבול התכנית
  - מגורים ג'
  - דרך משולבת
  - גבול ומס' חלקה 99
  - גבול ומס' גוש 21130
  - מס' הדרך
  - קו בנין
  - רוחב הדרך
  - קו בנין
  - מס' תא שטח 2
  - גבול תא שטח

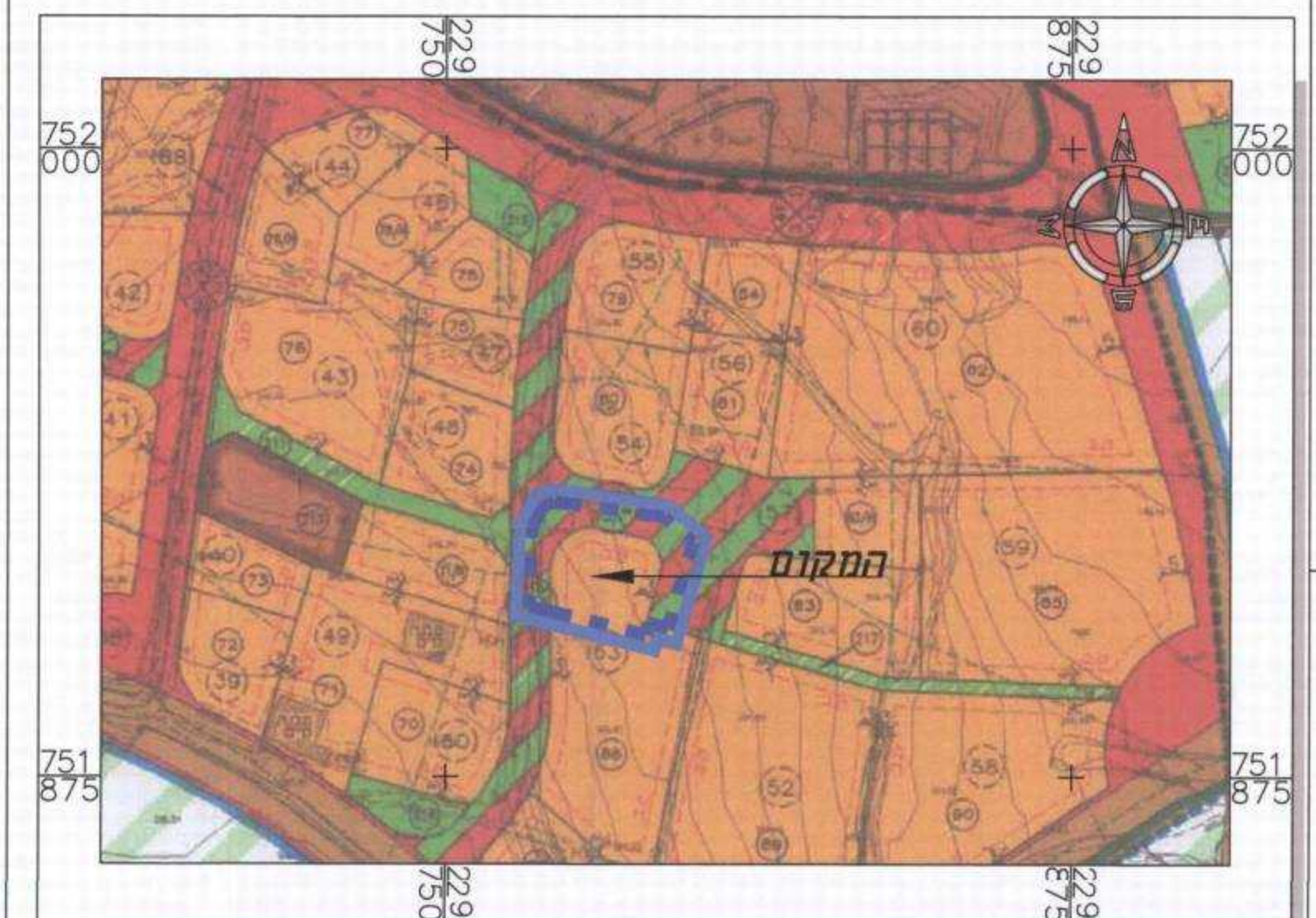


מצב מאושר קו"מ 1:250

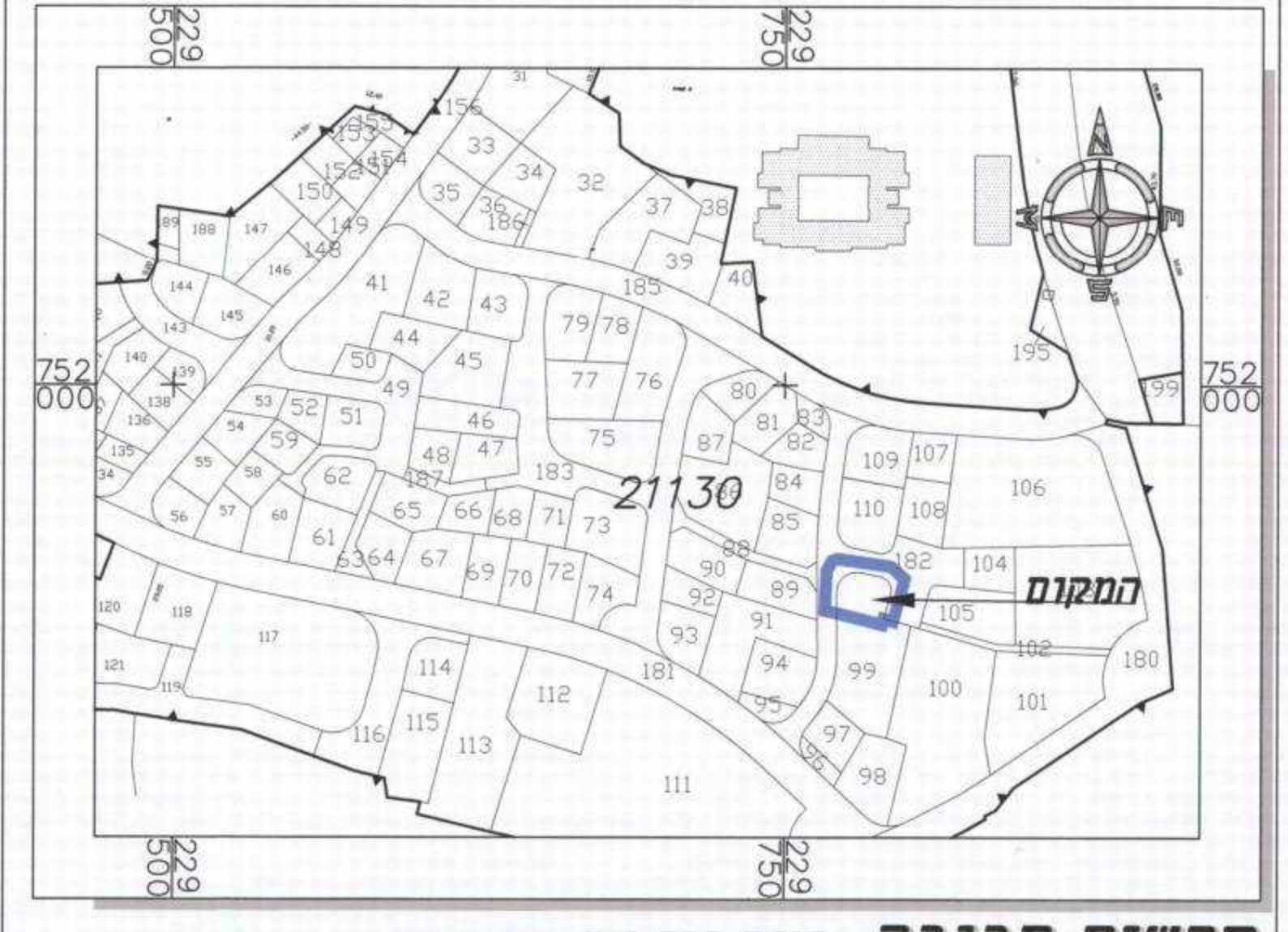
- מקרא מצב מאושר**
- גבול התכנית
  - גבול תכנית מאושרת
  - מגורים א'
  - דרך גישה קיימת
  - שטח ציבורי פתוח
  - דרך מאושרת
  - גבול ומס' חלקה 99
  - גבול ומס' גוש 21130
  - מס' הדרך
  - קו בנין
  - רוחב הדרך
  - קו בנין
  - מס' תא שטח 2
  - גבול תא שטח



תרשים התמצאות כללית קו"מ 1:5000



תרשים סביבה קו"מ 1:250 עפ"י תכנית ג' 12049



תרשים סביבה קו"מ 1:250 עפ"י תצ"ר

**תכנית מס' ג' 19563**  
סכין

הגדלת אחוזי בניה, תכנית הבניה ומס' יחיד-סכין

**תכנית מפורטת תשריט**

סוג איחוד וחלוקה	מספר תכנית	תאריך רישום	הרשמים או הרשאת
איחוד וחלוקה	תכנית מפורטת	2012-10-09	תכנית שיומן מרצה לרצ"א והור"ם או הרשאת

מחזור:	הצפון
מרחב תכנון מקומי:	'לב הגליל'
רשות מקומית:	עיריית סכנין
שטח התכנית:	10.630
קנה מידה:	1:250

**נושים וחלקות בתכנית:**

גוש	סוג רגיש	חלקות בשלמותן	חלקי חלקות
21130	מוסדר		99, 182

**חותמות מוסד התכנון:**

משרד הפנים יחד עם משרד המשפטים  
משרד הפנים יחד עם משרד המשפטים  
משרד הפנים יחד עם משרד המשפטים

שלב: מיזם תנאים לחוקה מהדורה: 1 תאריך: 21.09.2012

**שמות וחתימות:**

מגיש התכנית	שם: סלמה חנאני	ת.ד.: 20173	טל: 0542614570
רוזם בפועל	שם: כאר רגא גנאים	ת.ד.: 20173	טל: 0505-327307
בעלי חוביות במקום	שם: כאר רגא גנאים	ת.ד.: 20173	טל: 0505-327307
עורך התכנית	שם: גנאים פאריח	ת.ד.: 20173	טל: 04-8743466
מועד	שם: גנאים עמא	ת.ד.: 20173	טל: 0507-389918

**הצהרת המודד:**

הודיע מודד כי המידע המוצג בתכנית זו הוא נכון ונכון ככל האפשר לפי המידע שהתקבל ממנה. המודד אינו אחראי על אמינות המידע המוצג בתכנית זו. המודד אינו אחראי על אמינות המידע המוצג בתכנית זו. המודד אינו אחראי על אמינות המידע המוצג בתכנית זו.