

שטח המספר 14
 14.11.2012
 3
 14.11.2012

תכנית מספר ג\19377

יוקנעם עלית
 שינוי בהוראות
 וזכויות בניה

תשריט

איחוד וחלוקה	מטבח ראשית	אופי התכנית
ללא איחוד וחלוקה	ועדה מחוזית	תכנית שמכוחה ניתן לרשום היתרים

מחוז: צפון
מרחב תכנון מקומי: יוקנעם עלית
רשות מקומית: יוקנעם עלית
שטח התכנית: 0.756 דונם
קנייני: 1:250

גושים וחלקות בתכנית:

גוש	סוג רגוש	חלקות בשמורתן	מגרש	חלקי חלקות
11866	מוסדר	19		26

חותמות מוסד התכנון:



שלב: מתן תוקף | מהדורה: 4 | תאריך: 05.11.2012

שמות וחותמות:

יוזם ומגיש התכנית	שם: עובד שאול סוכנות: רחוב הערבה 14 יוקנעם. מס': 04-9892330
בעל הזכויות בקרקע	שם: מנהל מוקנעם ישראל - מחוז צפון סוכנות: ת.ד. 580 - נצרת עילית 17000 מס': 04-6558211
עורך התכנית	שם: אריה שלום - אדריכלות סוכנות: רח' רגיבורים 3 - יוקנעם 20692 מס': 04-9893093
מודד	שם: רוטם שבת חברה למדידתם וייזום בניה בע"מ סוכנות: שד' ארלוזורוב 16 עפולה. מס': 04-6594970

הצהרת המודד:

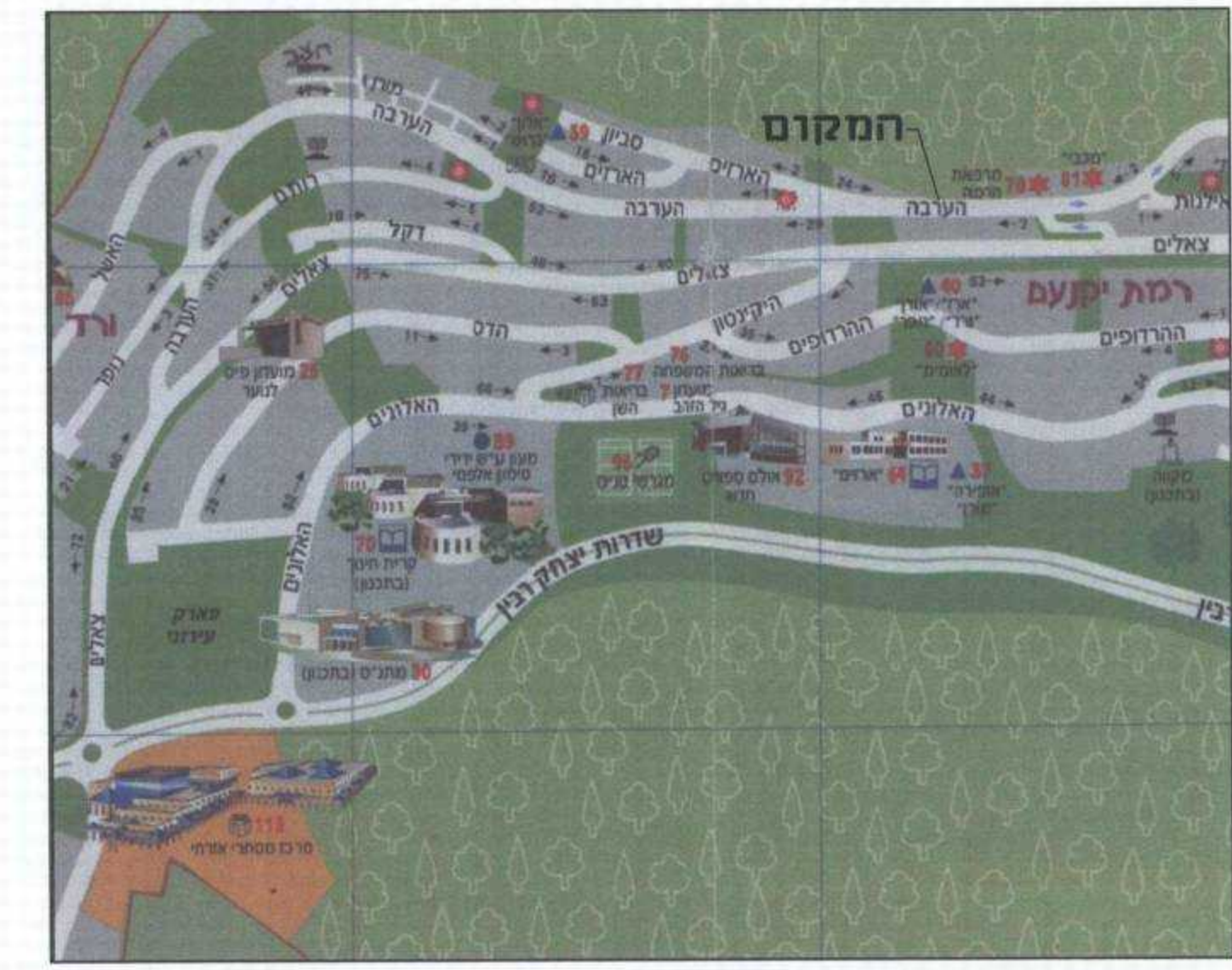
הריני מצהיר בזאת כי מדידת מופה הטופוגרפית/מצבית המהווה רקע לתכנית זו, נערכה ביום: 27.8.2012. והיא הוכנה לפי הוראות נוהל מבאתי ובהתאם להוראות חוקק ולתקנות המודדים שבתוקף.
 דיוק המדידה והחזול והמדידה ברמה אנליטית

חיים שבת 584
 שם המודד: מספר רשיון: חתימה
 תאריך: 03.11.2011

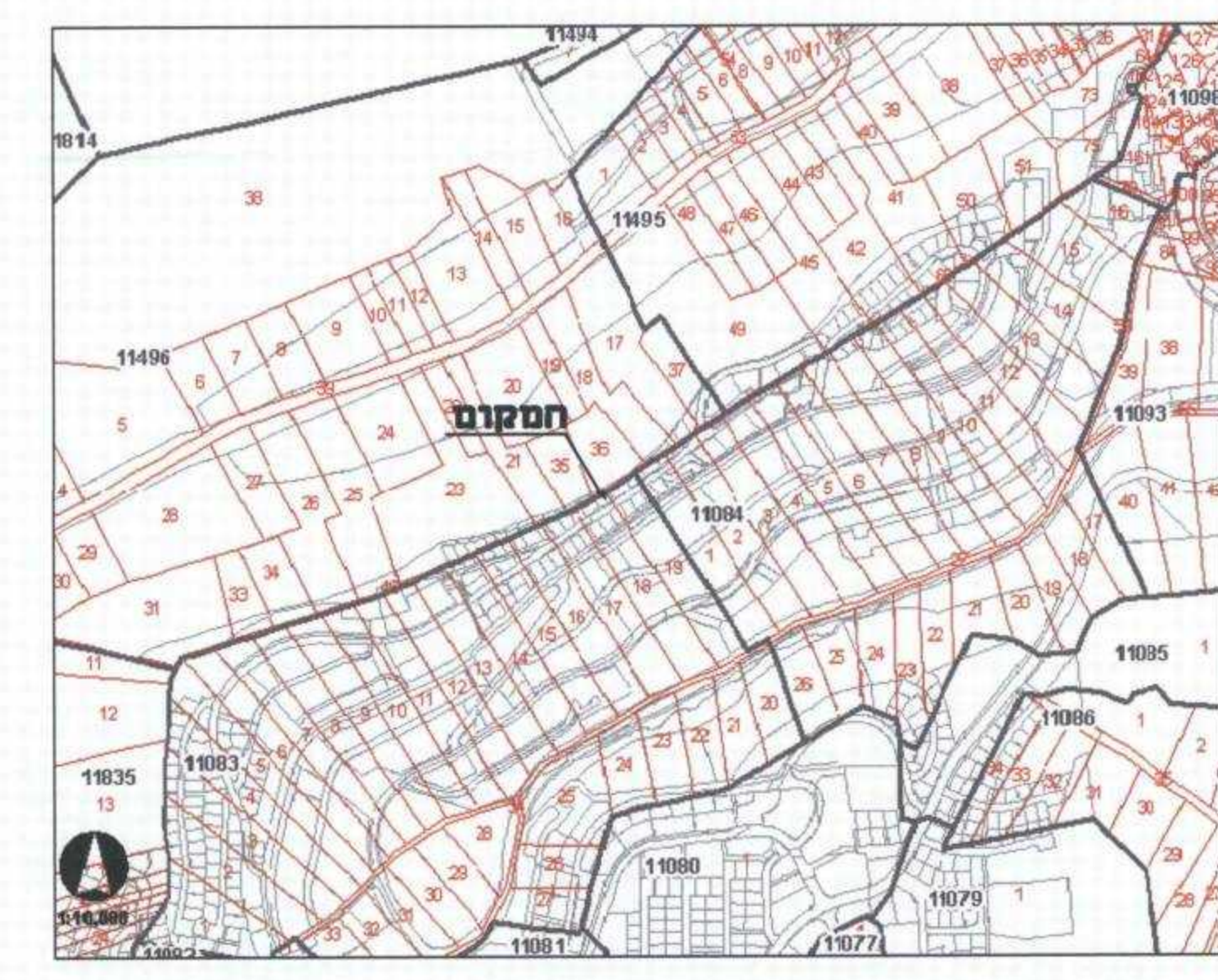
עדכון המודד:

הריני מצהיר בזאת כי מדידת מופה הטופוגרפית/מצבית המהווה רקע לתכנית זו, נערכה ביום: 08.10.2012. והיא הוכנה לפי הוראות נוהל מבאתי ובהתאם להוראות חוקק ולתקנות המודדים שבתוקף.
 דיוק המדידה והחזול והמדידה ברמה אנליטית

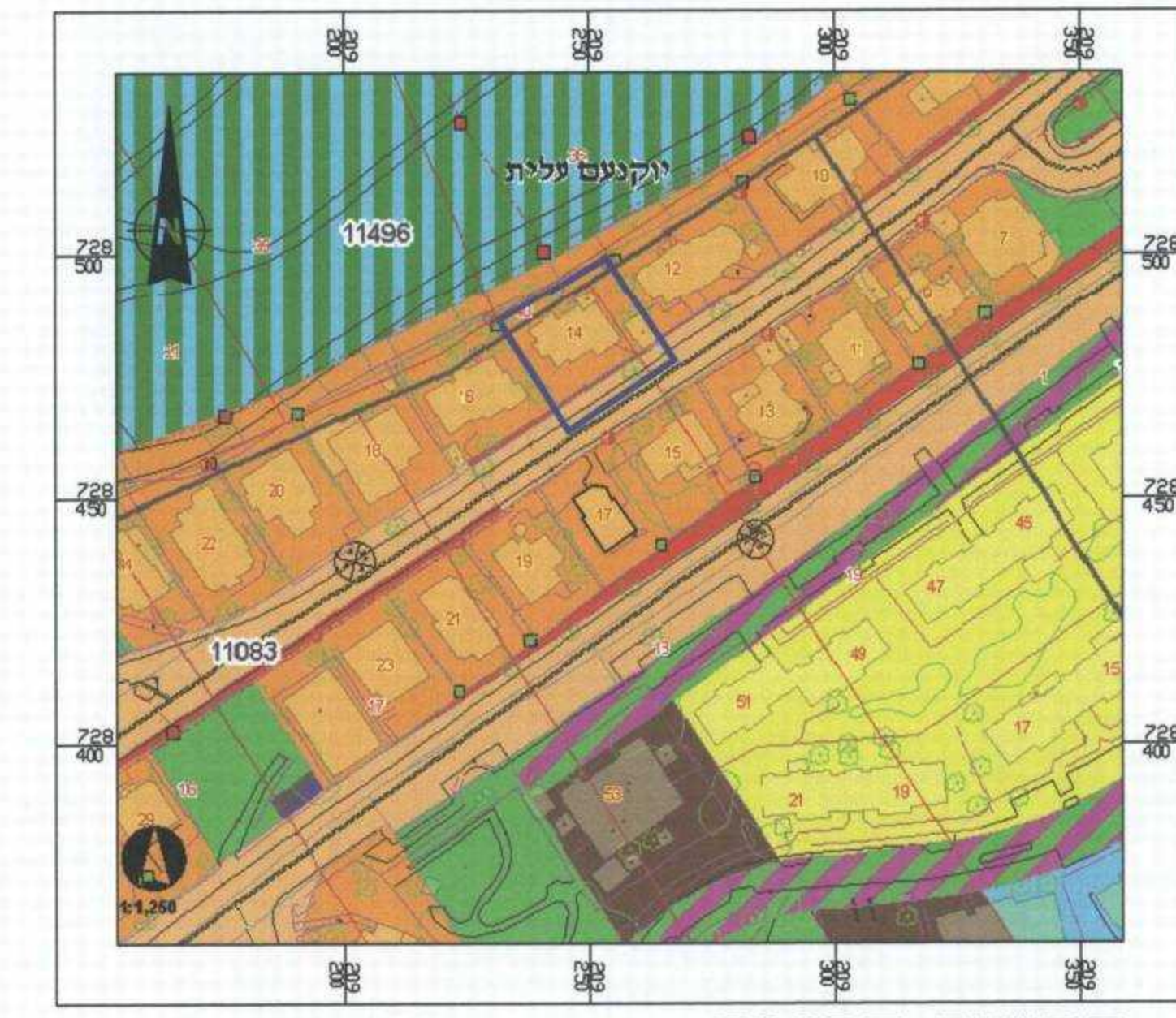
חיים שבת 584
 שם המודד: מספר רשיון: חתימה
 תאריך: 05.11.2012



תרשים התמצאות ק.מ. 1 : 5000



תרשים התמצאות כללית ק.מ. 1 : 10,000

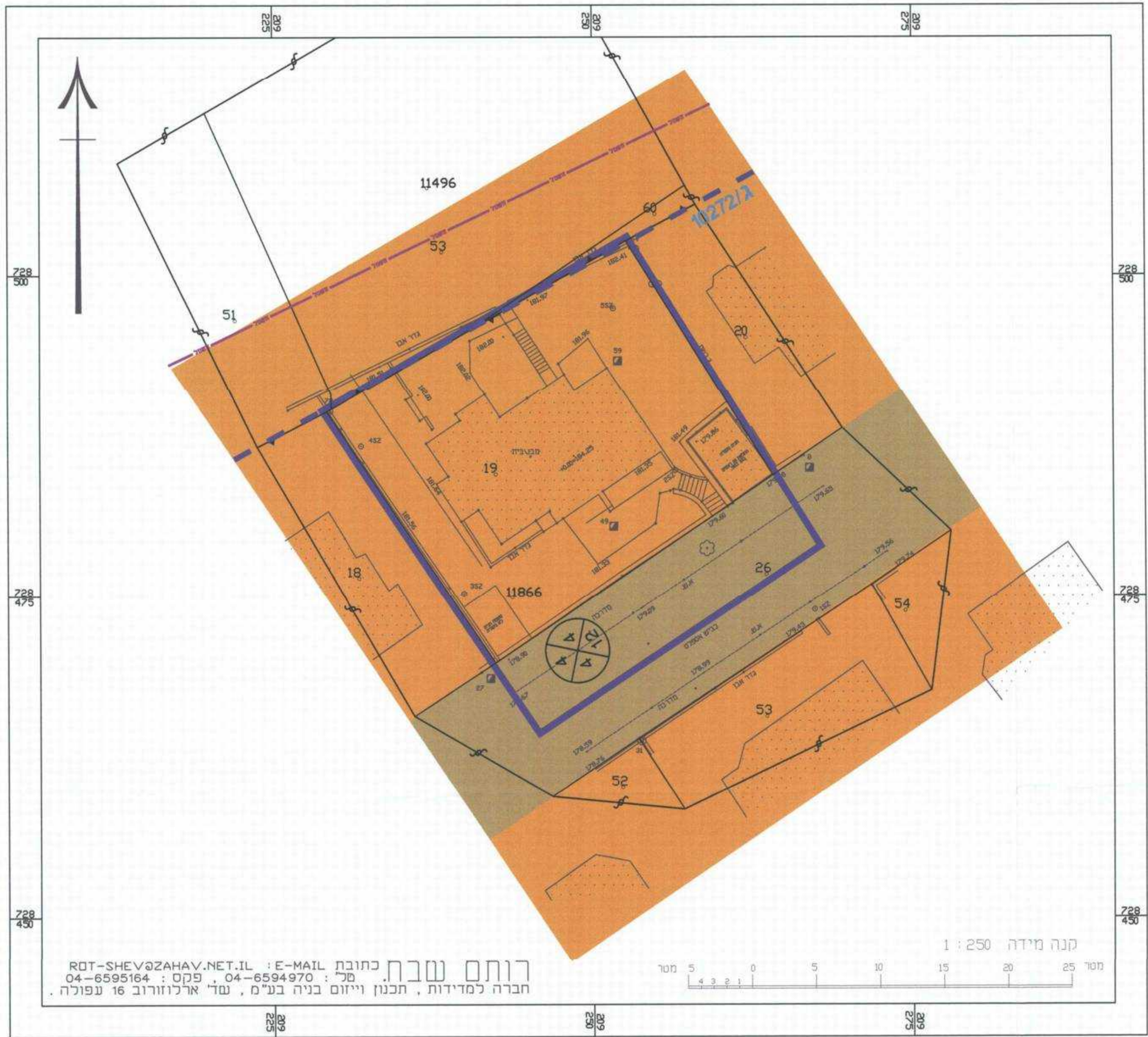


תרשים סביבה ק.מ. 1 : 1250

מקרא מצב מאושר:

- גבול התכנית
- גבול תכנית מאושרת
- מספר תכנית מאושרת 10272/ג
- קו חשמל מתח גבוה
- מספר גוש ישן 11866
- גבול חלקה
- מספר חלקה ישן 19
- קו בנין
- מגורים א'
- דרך מאושרת
- מספר הדרך קו בניין רוחב הדרך

מצב מאושר ק.מ. 1 : 250



מקרא מצב מוצע:

- גבול התכנית
- קו חשמל מתח גבוה
- קו בנין
- גבול תא שטח
- מספר תא שטח 11083
- מגורים א'
- דרך מאושרת
- מבנה להריסה
- מספר הדרך קו בניין רוחב הדרך

מצב מוצע ק.מ. 1 : 250

