תכנית מספר ג/18349
משמר הירדן-גן זן

תכנית פורסת

תשריט

סוג איחוד וחלוקה	מסמכות הרשות המקומית	היתרים או הרשאות
ללא איחוד וחלוקה	ועדה מחוזית	תכנית שנקבע מוסמכות לקדמיא ולתו"ים אל הרשאות

מחוז : צפון

מרחב תכנון מקומי : גליל עליון

רשות מקומית : מועצה אזורית מבואות חרמון

ישוב: משמר הירדן

שטח התכנית : 77.31 דונם

קנה מידה: 1:1250

גושים וחלקות בתכנית:

גוש	סוג הגוש	חלקות בשלמותן	חלקי חלקות
13466	מוסדר	98	103,104,105
13467	מוסדר	–	2,3
13468	מוסדר	–	3
חלקות מודד:			

חותמות מוסד התכנון:

משרד הבינוי והשיכון
המינהל לתכנון ערים
מחוז הצפון
מס' 18349/ג
בישיבתו מיום 16.04.12
יו"ר הוועדה המחוזית לתכנון ערים

18347/ג
הוחתם על איפור תכנית מס'
מחוזית בקיקוים המחוזיים מס'
ב.מ.מ.

שלב: תוקף מספר מהדורה: 1 תאריך עדכון: 05.2012

שמות וחתימות :

יוזם התכנית	שם: מועצה אזורית מבואות החרמון מס' מסמך המייצגים רשת משפרת: 500221551 כתובת:	חתימה:	תאריך: 13.02.2012
מגיש התכנית	שם: מועצה אזורית מבואות החרמון מס' מסמך המייצגים רשת משפרת: 500221551 כתובת:	חתימה:	תאריך: 13.02.2012
בעל הזכויות בקרקע	שם: מיעוש מקרקעי ישראל מס' מסמך המייצגים רשת משפרת: כתובת:	חתימה:	תאריך:
עורך התכנית	שם: אבישי מאור מקבן אדריכלי ובניי ערים בע"מ מס' מסמך המייצגים רשת משפרת: 512073966 כתובת:	חתימה:	תאריך:
מודד	שם: מנאב מיגדסים בע"מ מס' מסמך המייצגים רשת משפרת: 512415628 כתובת: 080914286	חתימה:	תאריך:

תאריך עדכון מדידה 19.7.12

חצהרת מודד

ורק מודד קאת כי מדידה הסמכה הסמכה מקצועית ומהווה רשם לתכנית ז, בהתבסס על דו"ח כיס: מס' 19.7.12 אם לבקר אם נבנה לכי ראוה מול מגילת מבוטאים לבנה מאת מאם הקנבה המדידה שנקבלה. לדו"ח הנ"ל ומבנה הבקרה מדידה ביחס/מ סחר (ג.ב.ל) בנמה אכסקוס/מ מדה אלמנה סאנו נרמה ובני נמלה לדו"ח הנ"ל.

מבאנאל מחאנתי
שם המודד
מספר רישיון
19.7.12
תאריך

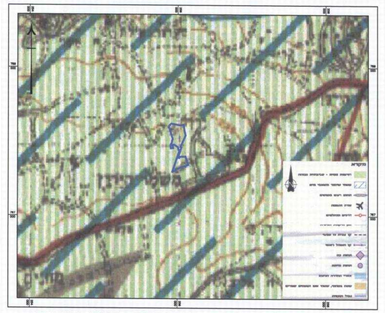

תמ"א 35 תשריט הנחיות סביבתיות קנ"מ 1:25,000

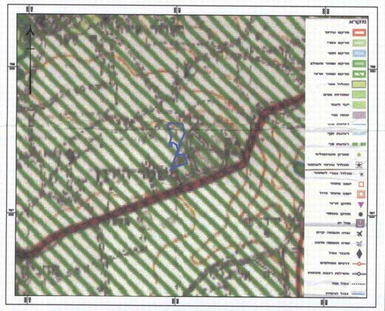

תמ"א 35 תשריט מרקמים קנ"מ 1:25,000

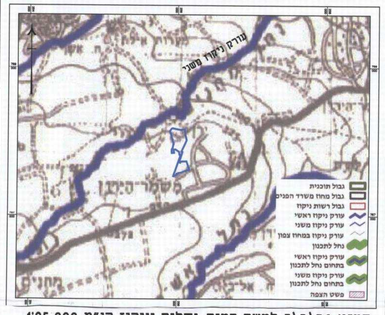

תמ"א 34\ב\3 למשק המים-נחלים וניקוז קנ"מ 1:25,000

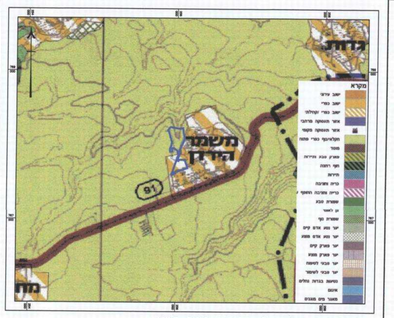

תמ"מ 2 שינוי 9 קנ"מ 1:25,000

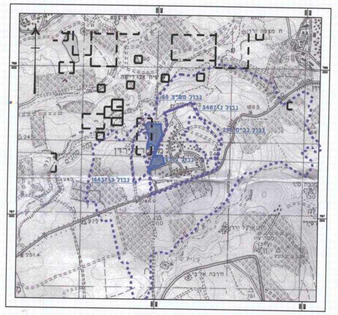

תרשים סביבה קנ"מ 1:25,000

מקרא
מצב מאושר

- גבול התכנית
- גבול תכנית תקפה
- אתר עתיקות
- שטח ציבורי פתוח לפי ג/14437
- בית קברות
- דרך מאושרת
- קרקע חקלאית
- אזור מגורים א'
- שצ"פ ודרך מערכת
- שטח ספורט
- שטח לבניני ציבור
- מספר הדרך / קו בנין / רוחב הדרך

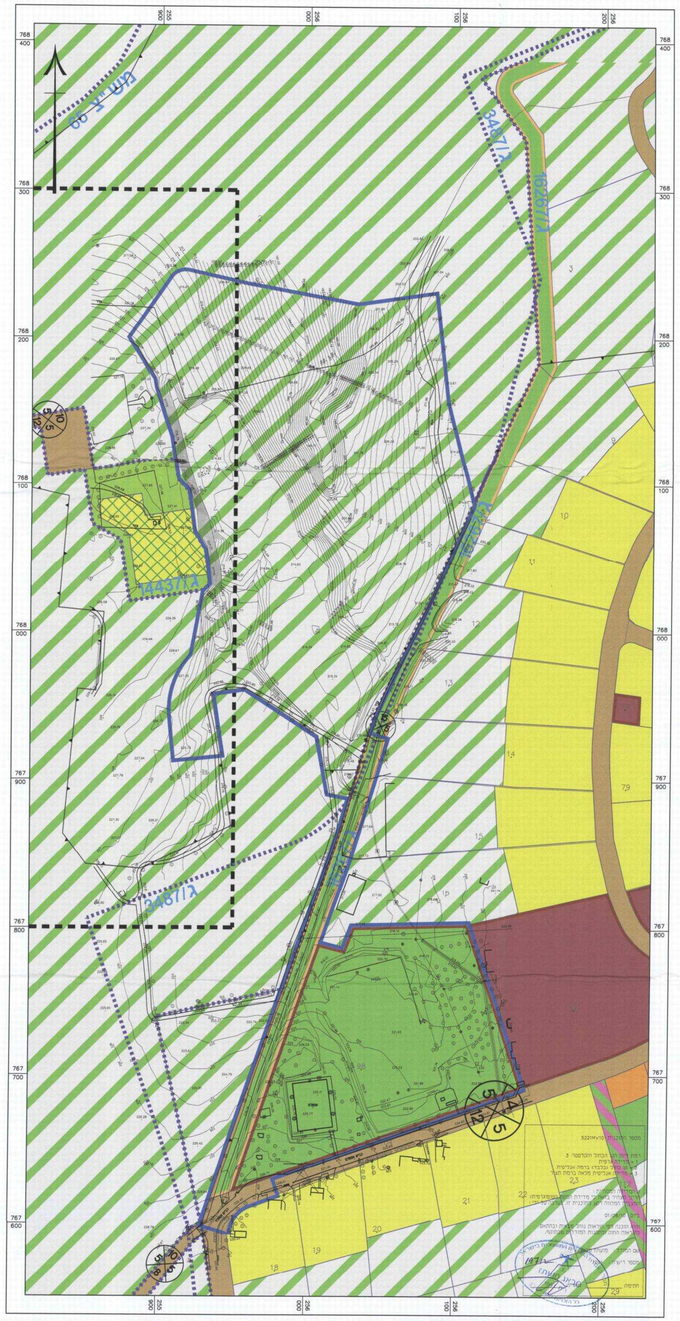

מצב קיים קנ"מ 1:1250

מקרא
מצב מוצע

- גבול תכנית
- קו בנין
- קרקע חקלאית
- פארק/גן ציבורי
- דרך מוצעת
- דרך מאושרת
- שטח ציבורי פתוח
- ספורט ונופש
- חניה
- אתר עתיקות
- הצחות מיוחדות
- תא שטח
- מספר הדרך / קו בנין / רוחב הדרך

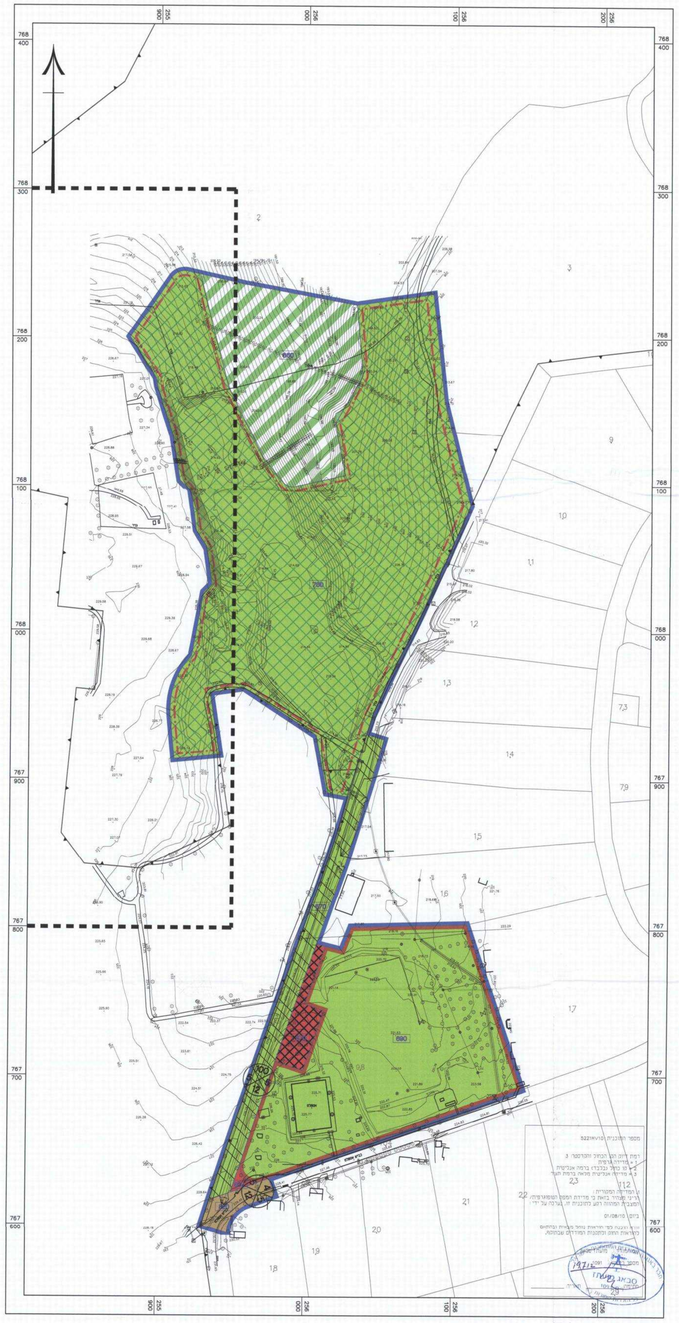

מצב מוצע קנ"מ 1:1250

© /Sites/Mishmar Yarden-GanZen/Set8/Index_Gan-Zen-8.dwg