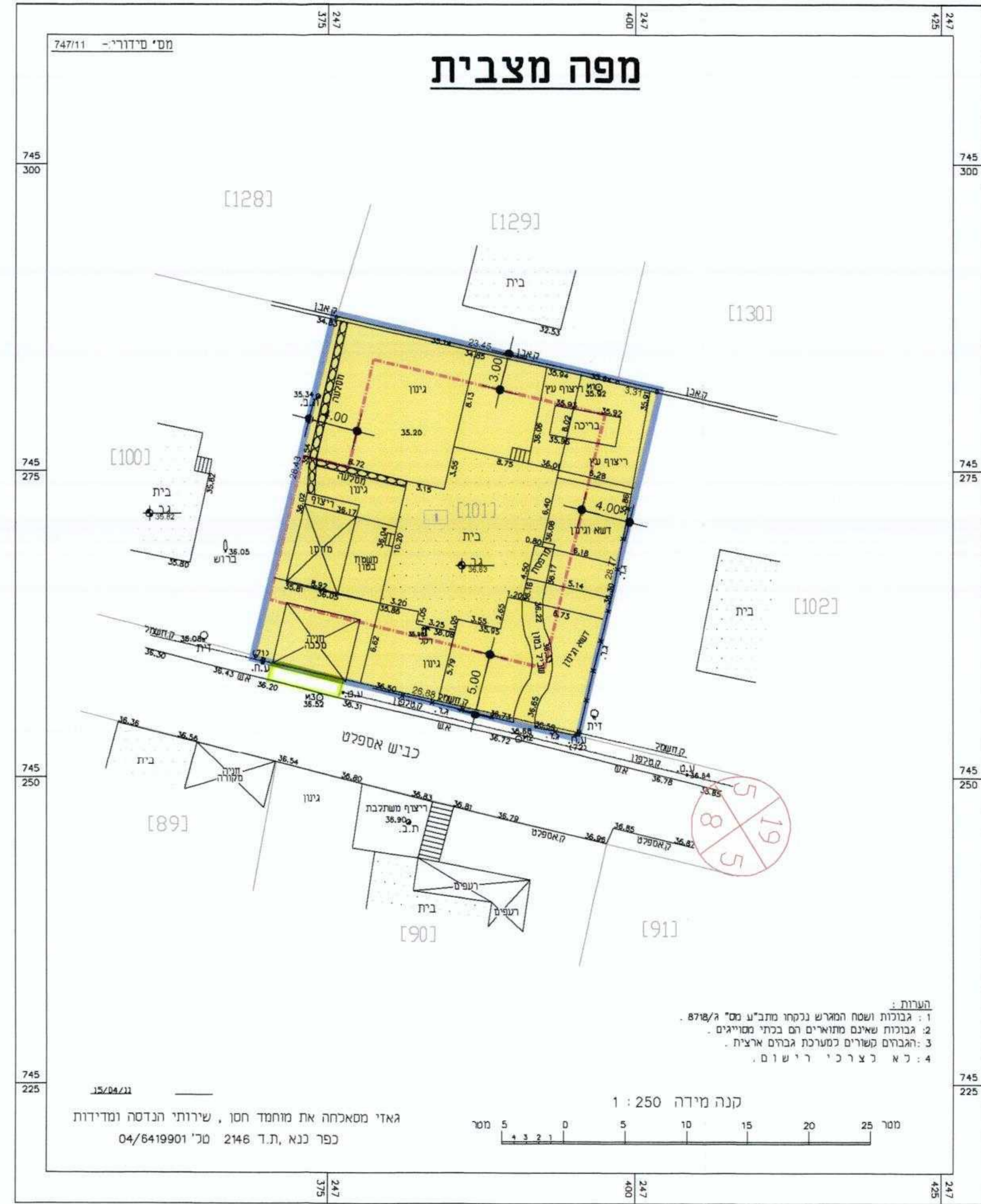


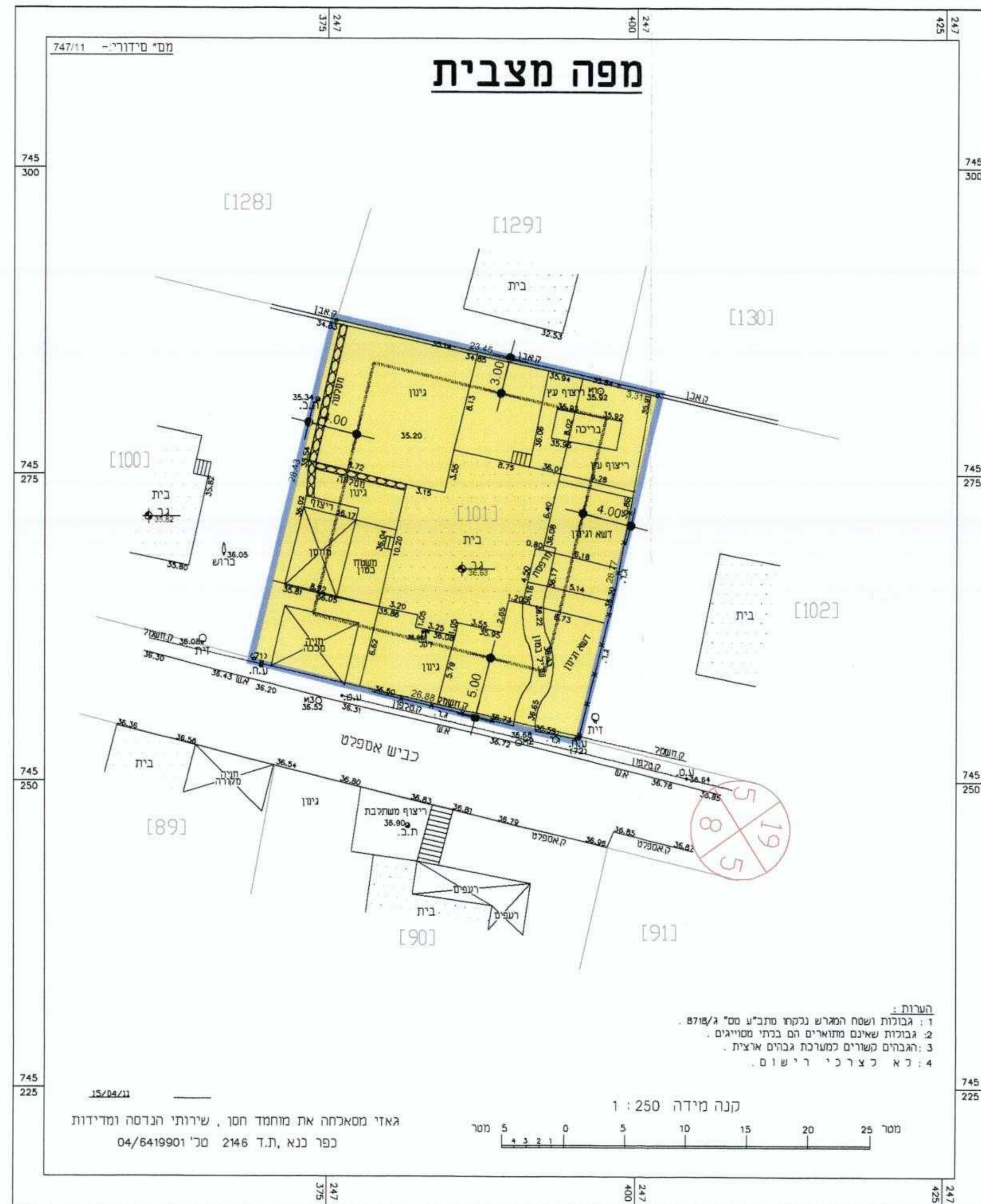
מצב מוצע
קנ"מ 1:250



מקרא
מצב מוצע

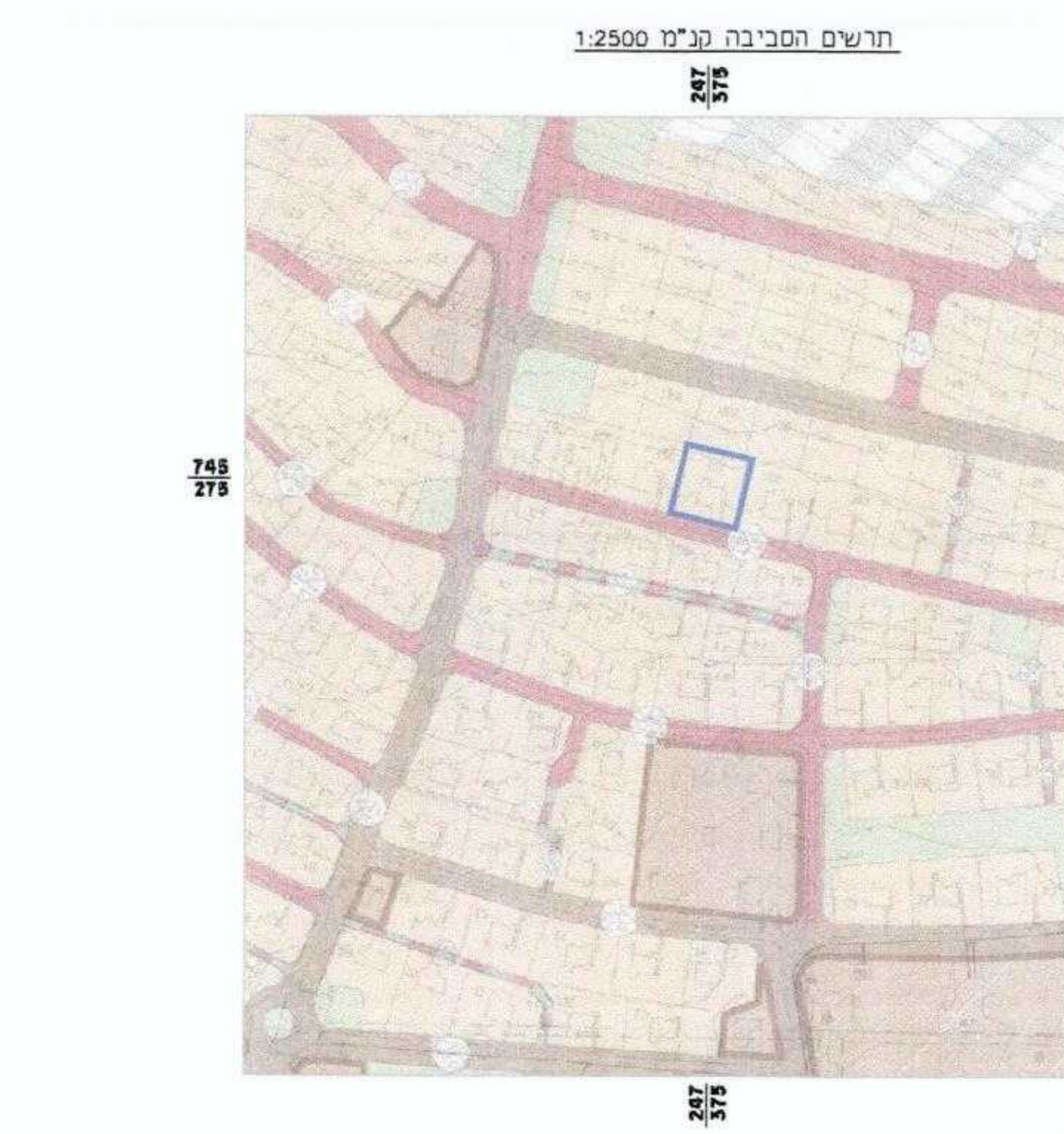
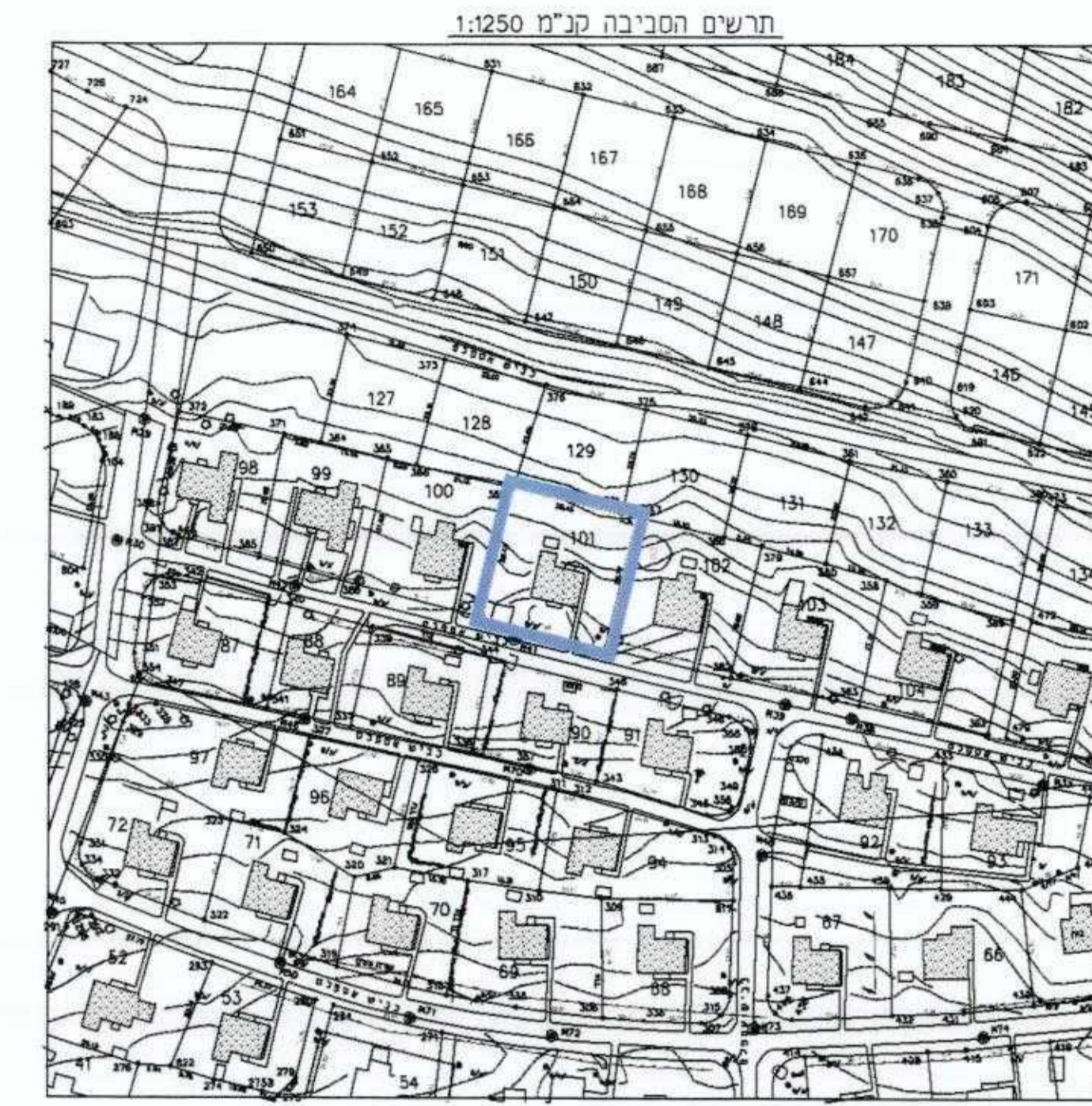
- גבול התכנית
- קו בנין
- 1 מס' תא שטח
- אזור מגורים א
- בנין קיים
- קו להריסה

מצב מאושר
קנ"מ 1:250



מקרא
מצב מאושר

- גבול התכנית
- קו בנין מאושר
- אזור מגורים א



תכנית מס' 4/8718/מ/מ
שינוי קווי בנין
כפר חייטים

תשריט

איחוד וחלוקה	מסכות ראשית	אופי התכנית
-	ועדה מקומית	תכנית שניתן מסוזה להציג רחוקים והרשאת

מחזור: 197
מרחב תכנון מקומי: 197
רשות מקומית: 197
ישוב: כפר חייטים
שטח התכנית: 0.767 ד'
קנה מידה: 1:250

גוש	סוג הגוש	חלקות בשלמותן	חלקי חלקות
15504	מוסדר	9	

חזמת מוסד התכנון:

הודעה מס' 4/8718/מ/מ
אשרו ציבת מס' 4/8718/מ/מ
החלטה מס' 4/8718/מ/מ
מס' 4/8718/מ/מ
מס' 4/8718/מ/מ

תאריך: 01.05.2012

מנהל	מנהל
008742632	067-9999330

מנהל	מנהל
054-8802225	054-8802225

מנהל	מנהל
054-8802225	054-8802225

מנהל	מנהל
054-8802225	054-8802225

הרני מצויר בואת כי מידת המפה והמספרות/מצבת המרחב רקע לתוכנית זו, וערכה על ידי בנים. והיא רוכנה לפי הראות נוהג מבאת וברחש לרורות החוק ומתמנת המודים שבחוקף. זיקה הקו הכחול והקודסטר. מדידה גרפית/קו כחול (בכבד) ברטה אנליטית/מדידה אנליטית מלאה ברטה חצי' (כולל הקו הכחול).

גאזי מסאלחה
מנהל אזורי מוסד תכנון
מס' 4/8718/מ/מ
תאריך: 19/6/12