

משרד הפנים  
תאריך: 12-10-2012  
נתקבלה

**תשריט**

אזור התכנית	סוג תכנית	סמכות ראשית	איוווד וחלוקה
אזור התכנית	סוג תכנית	סמכות ראשית	איוווד וחלוקה

מחוז: **הצפון**  
 מרחב תכנון מקומי: **נצרת**  
 רשות מקומית: **עיריית נצרת**  
 שטח התכנית: **5210 מ"ר**  
 קנה מידה: **1:500**

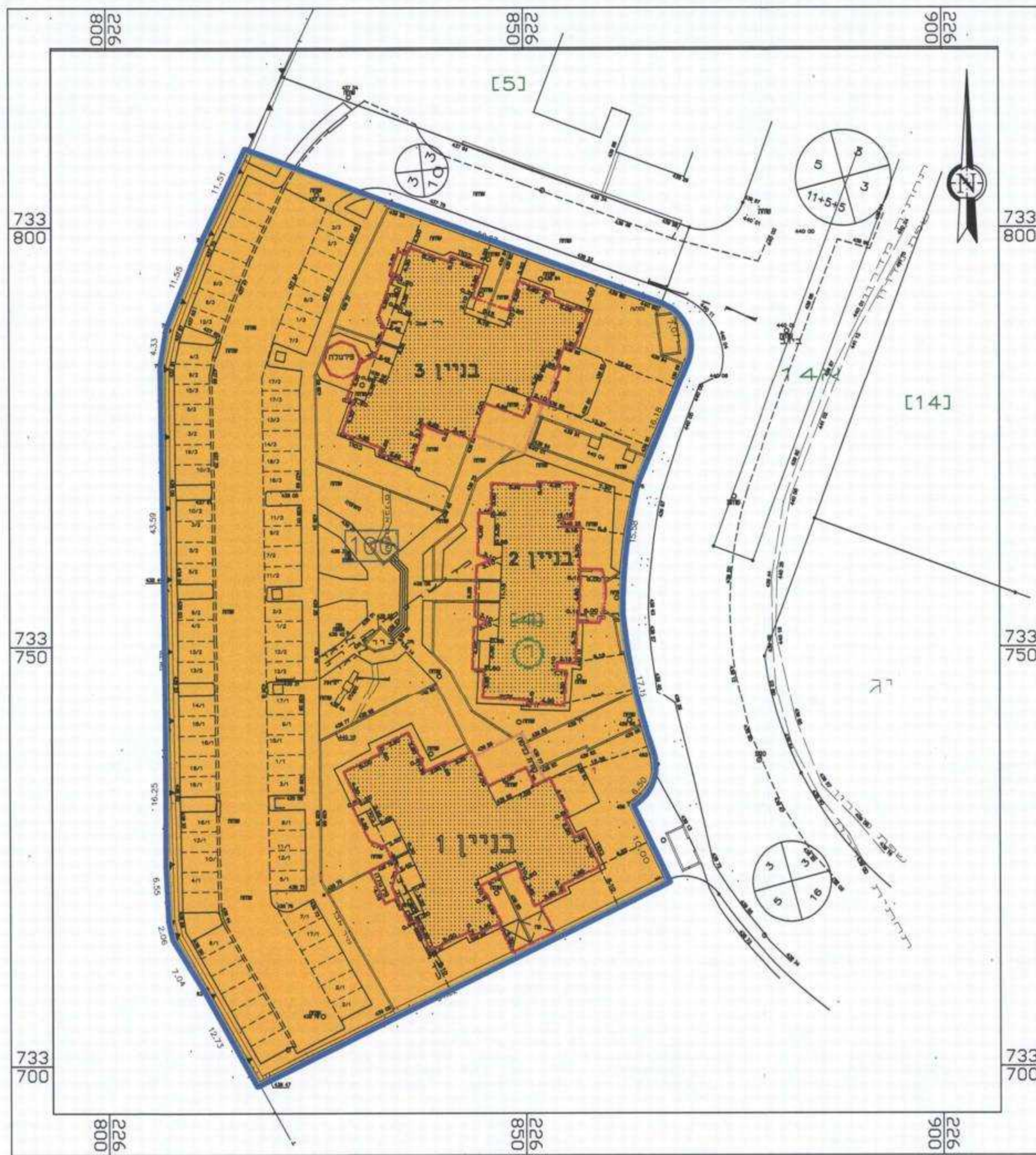
**נושים וחלוקות בתכנית:**

גוש	סוג הגוש	חלוקות בשלמותן	חלקי חלוקות	חתימת מודד
16533	מוסדר	47	--	

**חותמות מוסד התכנון:**



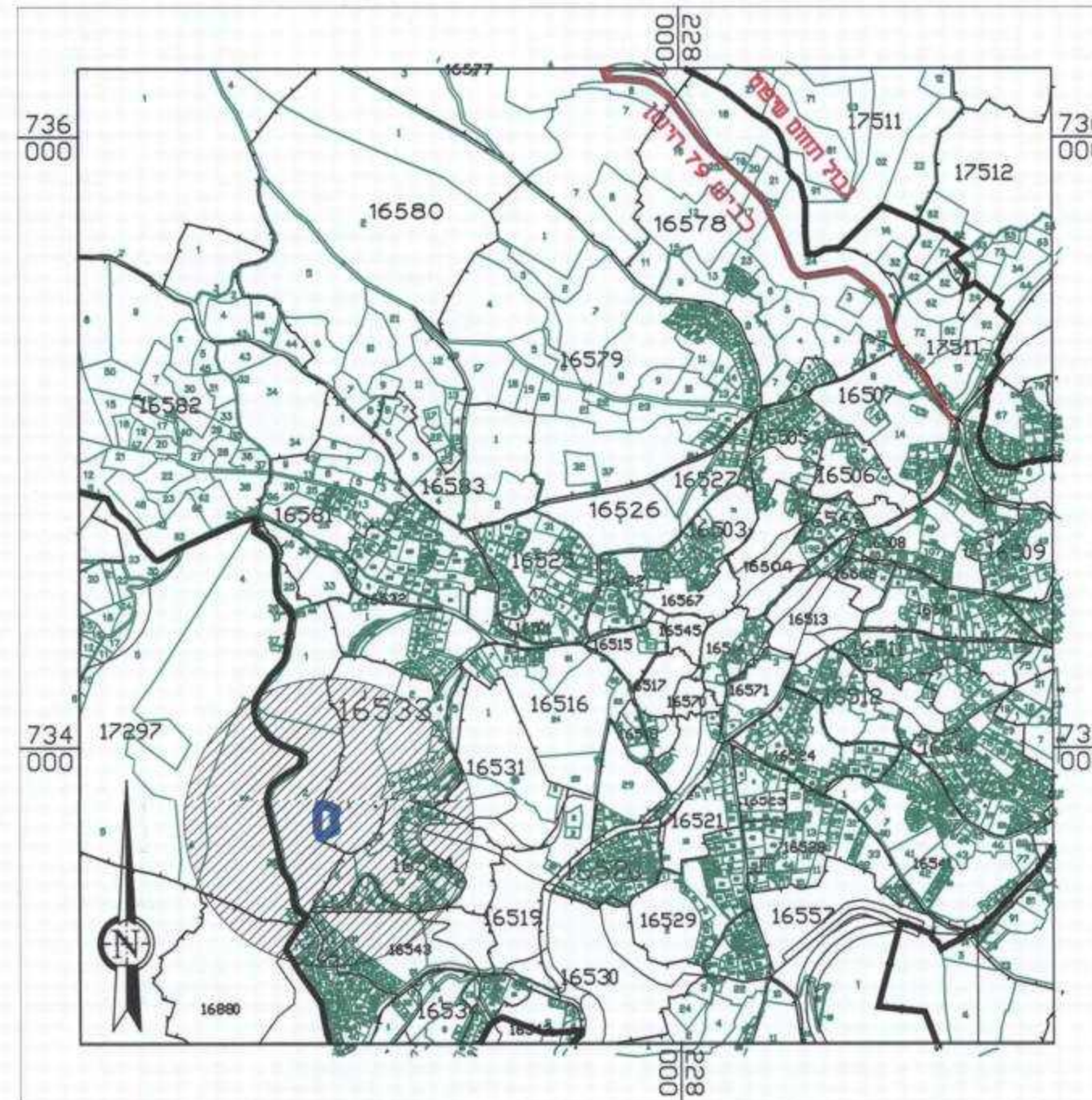
שלב: מתן תוקף  
 מחזור: 1  
 תאריך: 20/10/2012



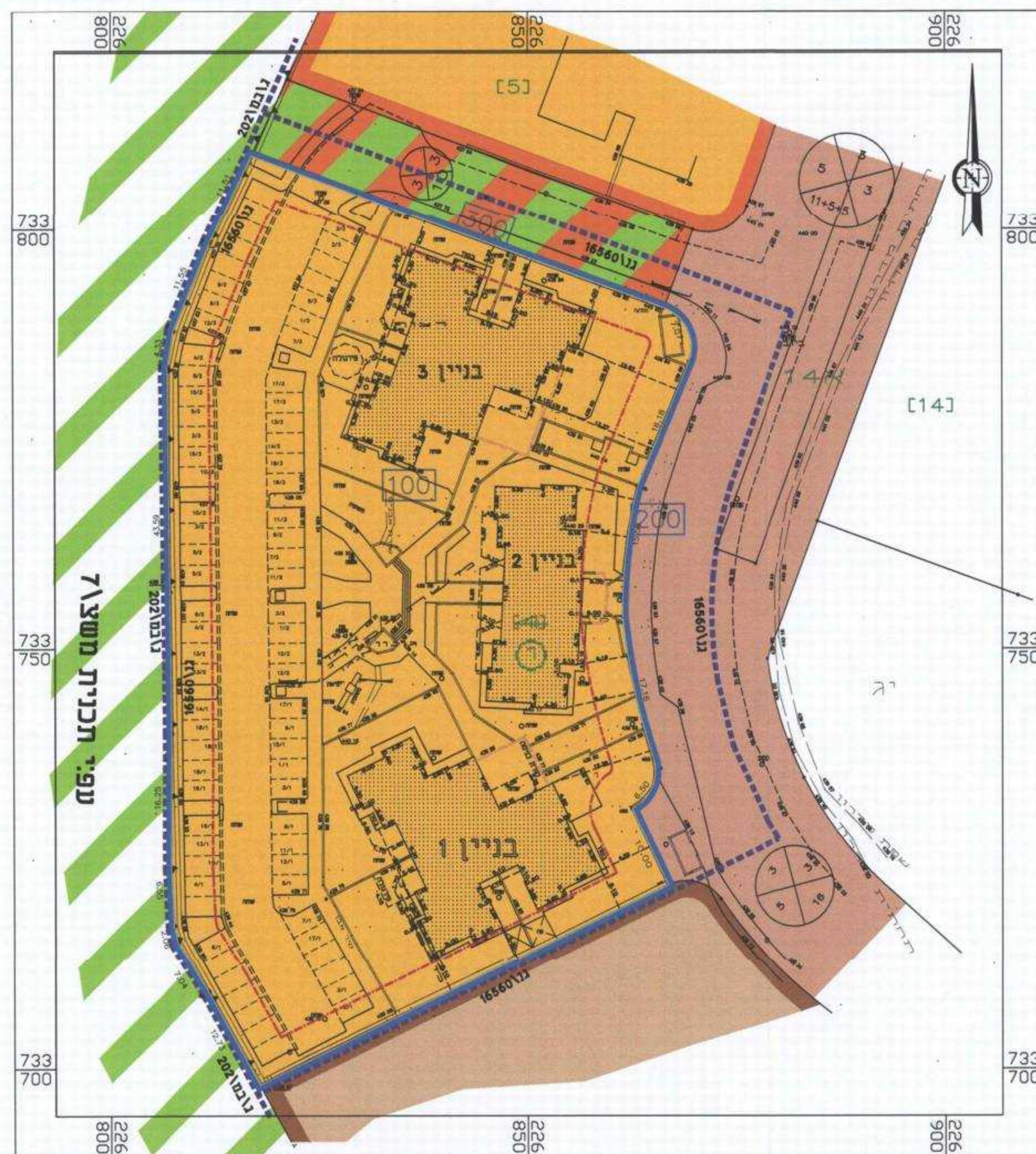
**מקרא מצב מוצע**

- גבול תכנית
- גבול תכניות מאושרות
- מספר גוש 17524
- גבול גוש
- מספר חלקה 6
- גבול חלקה
- גבול תא שטח ומספרו 100
- מגורים ב'
- קו בניין
- מספר הדרך
- קווי בנין
- רוחב הדרך

תשריט מצב מוצע קנ"מ 1:500



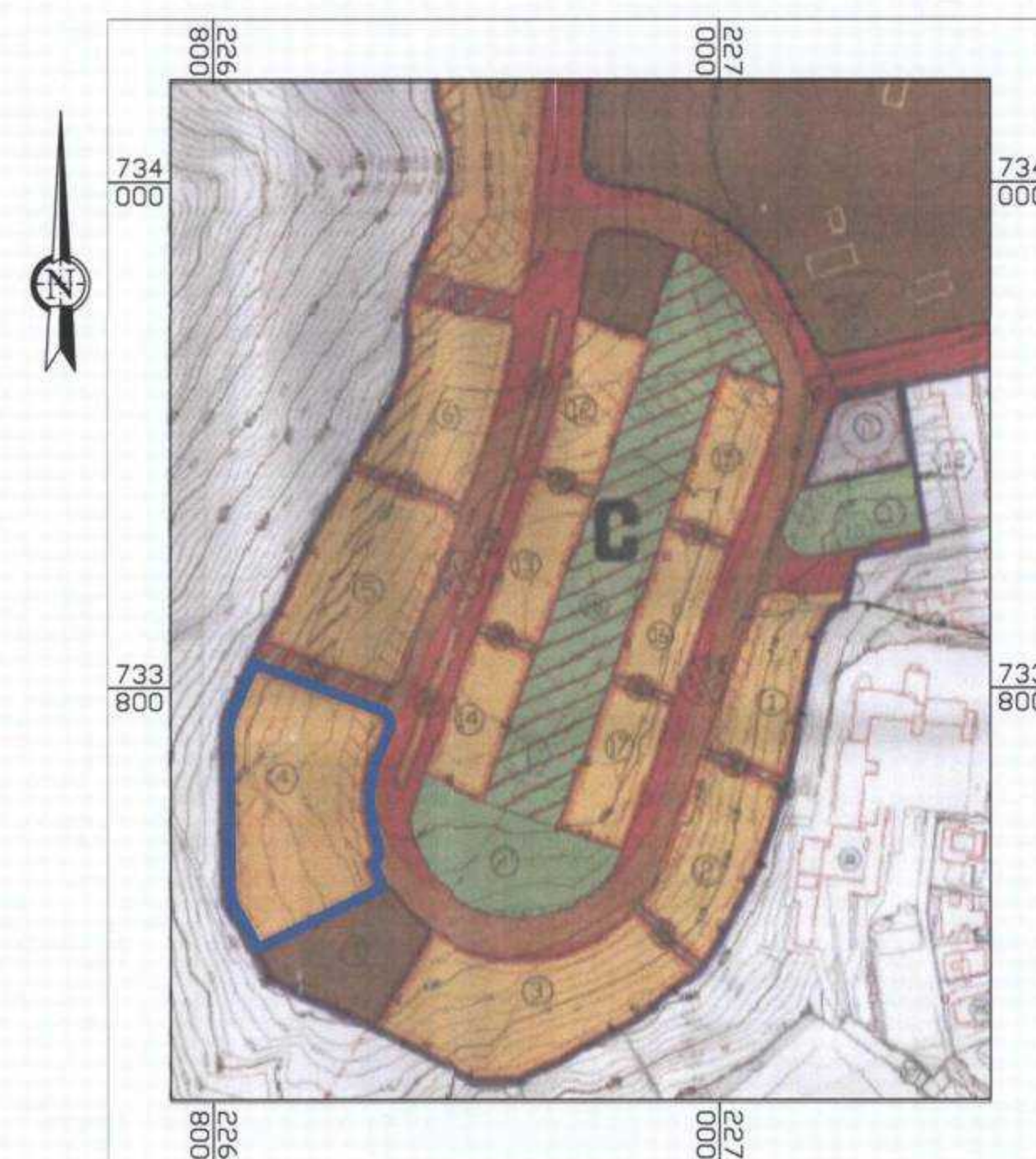
תרשים התמצאות קנ"מ 1:20000



**מקרא מצב מאושר**

- גבול תכנית
- גבול תכניות מאושרות
- מספר גוש 17524
- גבול גוש
- מספר חלקה 6
- גבול חלקה
- גבול תא שטח ומספרו 100
- קוטור בניין מס 1
- מגורים
- דרך מאושרת
- דרך משולבת
- מבני ציבור
- אזור בניה מיוחד
- קו בניין
- מספר הדרך
- קווי בנין
- רוחב הדרך

תשריט מצב מאושר קנ"מ 1:500



תרשים סביבה קנ"מ 1:2500 עפ"י ג/במ\202

- אזור בניה מיוחד
- דרך מאושרת
- דרך משולבת
- מבני ציבור
- שצ"פ
- שצ"פ משולב בחזיה פרטית
- שטח למתקן הנדסי

**שמות וחתימות:**

	אניס עפ"י ת"ז 026388215 מוחמד בסול ת"ז 28367340	יוזם התכנית
	ענלר רח' 5048 טל: 054-6705009 טל: 054-6705135	בעל הזכויות בקרקע
	אניס עפ"י ת"ז 026388215 מוחמד בסול ת"ז 28367340	מגיש התכנית
	טרוני אברארס ת"ז 059533307 אחמד עואד ת"ז 039113196	עורך התכנית
	טל: 052-5546198 טל: 050-2021031	מודד

המידה המקורית הריני מצריר בזאת כי מידת המפה הטופוגרפית/ המצבית המהווה רקע לתוכנית זו, נערכה על ידי

ביום: 12/2/12

והיא הוכנה לפי הוראות נוהל מבא"ת ובהתאם להוראות החוק ולתקנות המודדים שבתוקף דיוק הגו הכחול והקדסטר: מדידה גרפית /קו כחול (בלבד) ברמה אנליטית/ מדידה אנליטית מלאה ברמת תציר (כולל הגו בכחול)

שם המודד:

מספר רשיון:   
 חתימה: