2070264

תכנית מס' אג/מק/048/2101
יסוד המעלה-פריגן-משק 99

תכנית מפורטת

תשריט

סוג איחוד וחלוקה	סמכות ראשית חמספלת בתכנית	היתרים או הרשאות
ללא איחוד וחלוקה	ועדה מקומית	תכנית שניתן מכוחה להוציא היתרים או הרשאות

מחוז : צפון
מרחב תכנון מקומי : אצבע הגליל
רשות מקומית : מועצה מקומית יסוד המעלה
ישוב: יסוד המעלה
שטח התכנית : 2.3 דונם
קנה מידה: 1:500

גושים וחלקות בתכנית:

גוש	סוג הגוש	חלקות בשלמותן	חלקי חלקות
13032	מוסדר	–	3
13994	מוסדר	–	15,16
חותימת מודד:			

חותמות מוסד התכנון:

התועדה המקומית לתכנון ולבניה "אצבע הגליל"
חוק התכנון והבניה תשכ"ה - 1965
אישור תכנית מס. 048/2101
התועדה המקומית החליטה לאשר את התכנית
בישיבתה מיום 26/6/12
מהנדס הועדה המקומית לתכנון

הודעה על אישור תכנית מס' אג/מק/048/2101
פורסמה בילקוט הפרסומים מס' 6546
מיום 26.6.12 עמ' 5243

שלב: תוקף מספר מהדורה: 1 תאריך עדכון: 07.2012

שמות וחתימות :

יזום התכנית	שם: בתיה פריגן מס. מספר תאגיד/שם רשות מקומית: – מספר זהות: 048432728	חתימה: תאריך:
מגיש התכנית	שם: בתיה פריגן מס. מספר תאגיד/שם רשות מקומית: – מספר זהות: 048432728	חתימה: תאריך:
בעלי עניין בקרקע	שם: בתיה פריגן מס. מספר תאגיד/שם רשות מקומית: – מספר זהות: 048432728 שם: מנהל מקרקעי ישראל מס. מספר תאגיד/שם רשות מקומית: 500101761 מספר זהות: –	חתימה: תאריך:
עורך התכנית	שם: אביגיל טאבב תכנון אדריכלי וביטוי עירוני בע"מ מס. מספר תאגיד/שם רשות מקומית: 512073966 מספר זהות: 006847214	חתימה: תאריך:
מודד	שם: טבאג מודדים מס. מספר תאגיד/שם רשות מקומית: 512415928 מספר זהות: 080914286	חתימה: תאריך:
תאריך עדכון מדידה:		

הצהרת מודד

הריני מצהיר בזאת כי מדידת תמונה הטופוגרפית/המצבית המהווה רקע לתכנית זו, נערכה על ידי בים: 13/7/12 והא הכנה לכי הראות נהל מבאלת ובהתאם עקראות חוק ותקנות המודדים שבחוקף דיקן הקו הכחול והקודסר : מדידה גרפית/לו כחל (בקנה אבוסה אלכסית/מדידה אנליטית מלאה ברמת תצ"ר (כולל הקו הכחול).

שם המודד: חתימה: מספר רשיון: תאריך:

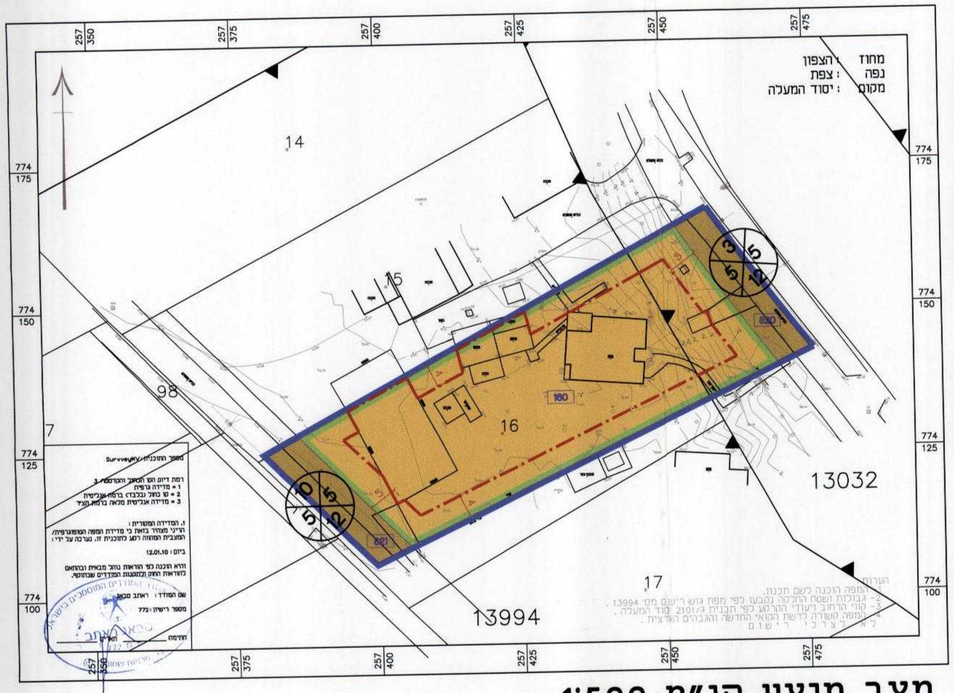

מצב מוצע 1:500

מקרא
מצב מוצע

- גבול תכנית
- קו בנין
- דרך מאושרת
- מגורים בישוב כפרי
- מספר תא שטח 000
- מספר הדרך / קווי בנין / רוחב הדרך (000 / 5 5 / 00)

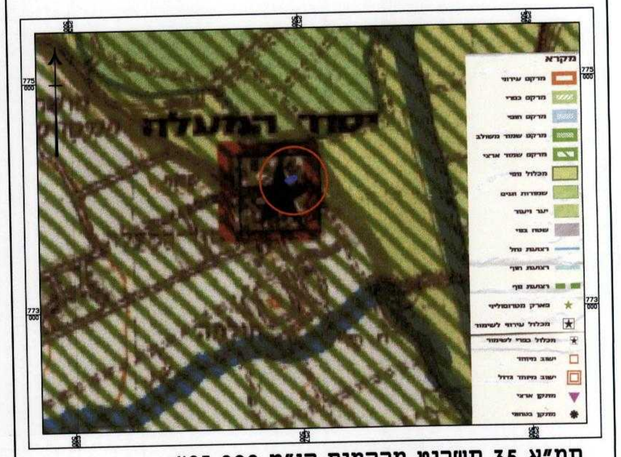

תמ"א 35 תשריט מרקמים קנ"מ 1:25,000

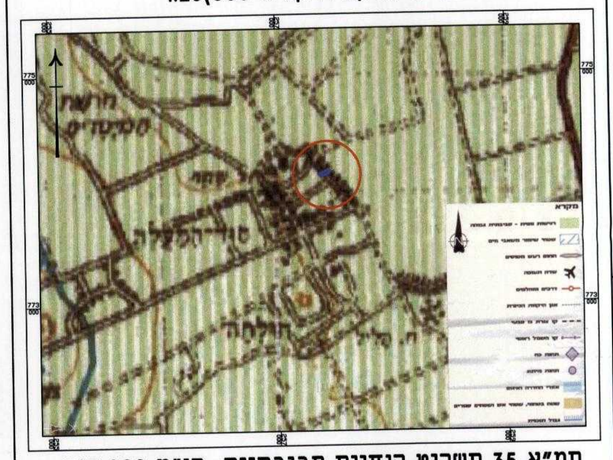

תמ"א 35 תשריט הנחיות סביבתיות קנ"מ 1:25,000

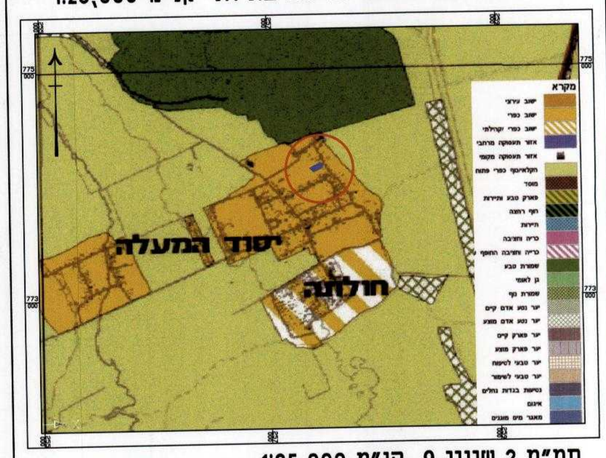

תמ"מ 2 שינוי 9 קנ"מ 1:25,000

תמ"מ 2\9 הנחיות סביבתיות לפיתוח קנ"מ 1:25,000

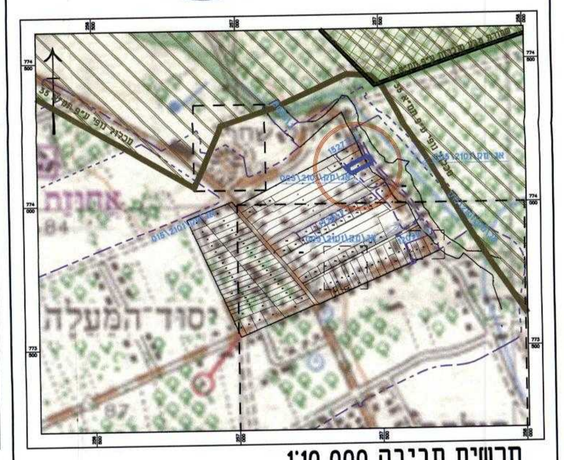

תרשים סביבה 1:10,000

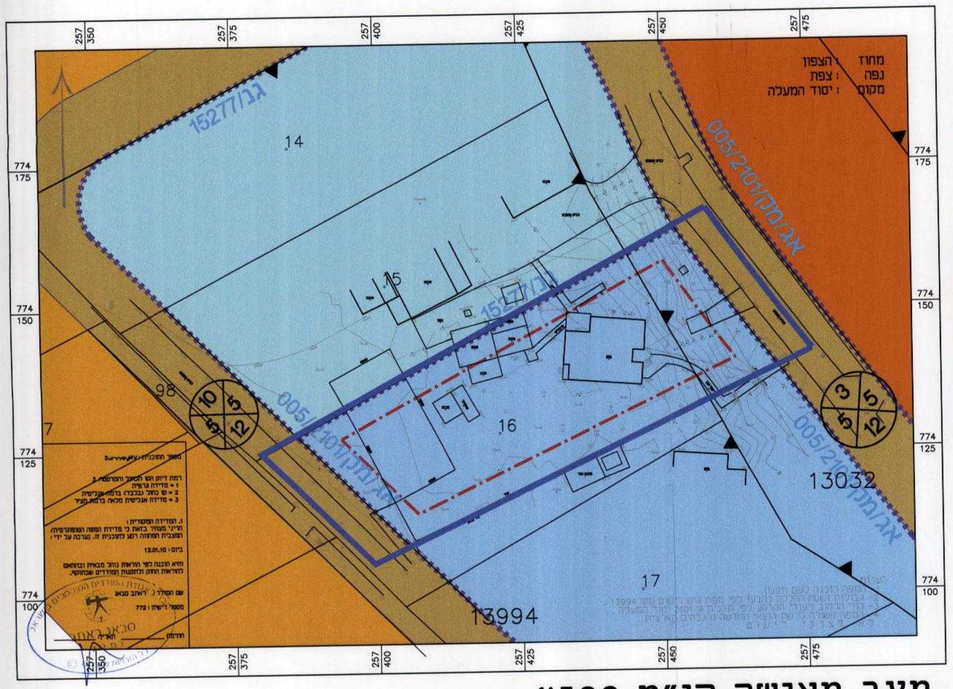

מצב מאושר 1:500

מקרא
מצב מאושר

- גבול תכנית
- גבול תכנית מאושרת
- קו בנין
- דרך מאושרת
- נחלות באזור מגורים א'
- אזור מגורים א'
- נחלות באזור מגורים ב'
- אזור מגורים ב'
- מספר הדרך / קווי בנין / רוחב הדרך (000 / 5 5 / 00)

D:\dwgfiles\Yesod-Prigan-99\Set3\index_Yesod-Prigan-99-3.dwg