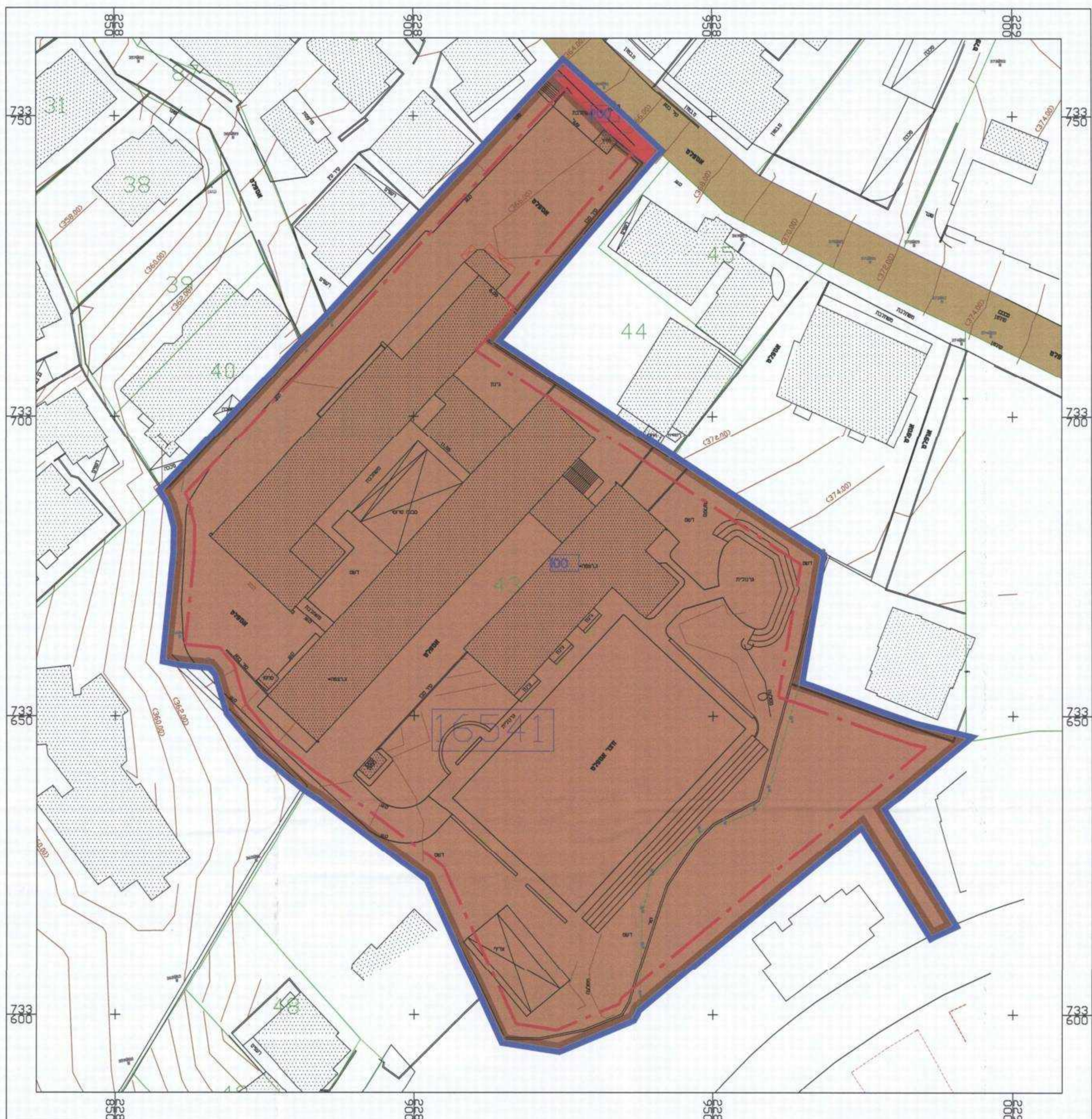


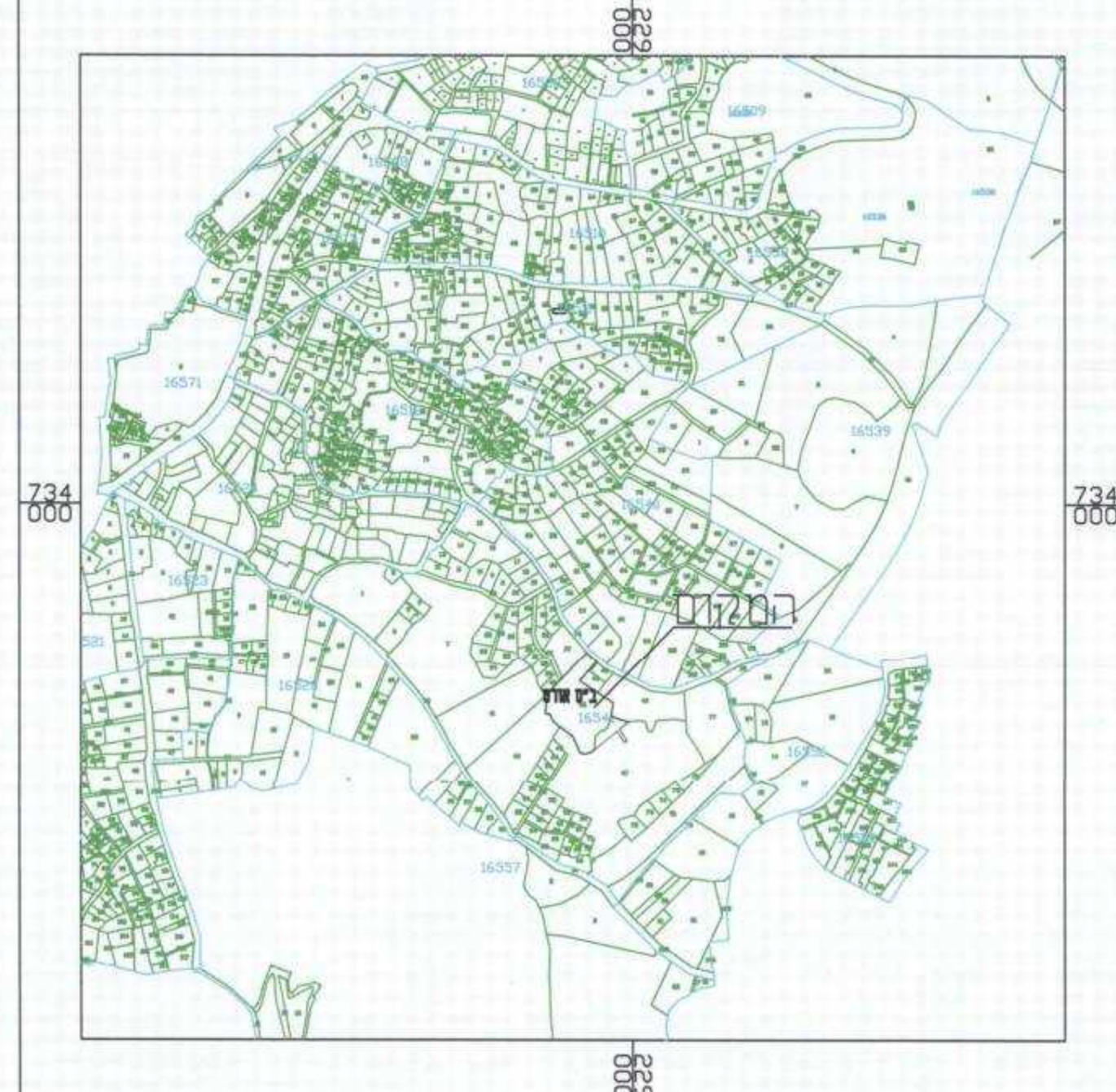
תשריט מצב מוצע קנ"מ 1:500



מקרא מצב מוצע

- גבול תוכנית אמיתי
- גבול החוקית
- גבול תוכנית מאושרת
- קו בנין
- מספר גוש 16541
- גבול גוש
- מספר חלקה רשומה 43
- גבול חלקה רשומה
- מבנה / בית
- גבול תא שטח ומספר
- מבנים ומסודות ציבור לחינוך
- דרך מוצעת

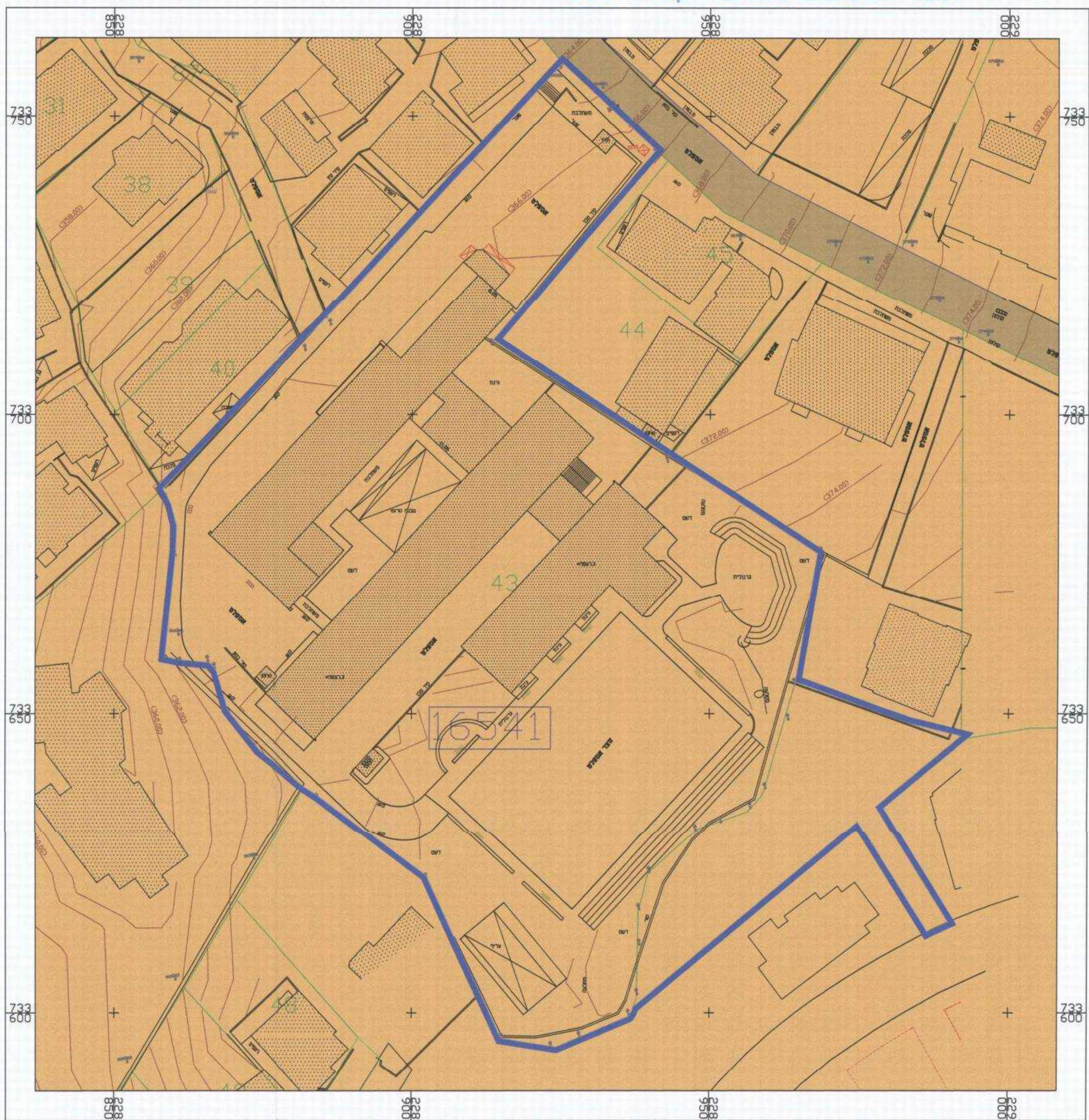
תרשים התמצאות כללית קנ"מ 1:10000



תרשים סביבה קנ"מ 1:2500



תשריט מצב מאושר קנ"מ 1:500



מקרא מצב מאושר

- גבול תוכנית אמיתי
- גבול החוקית
- גבול תוכנית מאושרת
- מספר גוש 16541
- גבול גוש
- מספר חלקה רשומה 43
- גבול חלקה רשומה
- אוזר בניה רגיל לפי 90000/ג
- דרך מאושרת לפי 10800/ג

תוכנית מס 19756/נ

נצרת
שינוי ייעוד ממגורים למבנים ומוסדות ציבור לחינוך ודרך

תשריט

מחזור:	הצפון
מרחב תכנון מקומי:	נצרת
רשות מקומית:	נצרת
שטח התכנית:	10320 מ"ר
קנה מידה:	1:500

גושים וחלקות בתכנית:

גוש	מס' הגוש	חלקות בשטח	חכמי חלקות
16541	מס' 43	43	47

דיומנות מוסד התכנון:

משרד הפנים מחוז צפון
חוס התכנון והבניה תכנית 19756
אישור תכנית מס' 19756
תאריך: 27.11.12

שלב: תחלקן חוקף מהדורה: 1 תאריך: 27.11.12

שמות והתימות:

יוזם התכנית	רועיה ומקומות למבנים ונצרת - נצרת	מס' ת.ת. 4045	מס' ת.ת. 4045	מס' ת.ת. 4045
מגיש התכנית	רועיה ומקומות למבנים ונצרת - נצרת	מס' ת.ת. 4045	מס' ת.ת. 4045	מס' ת.ת. 4045
בעל תוכנית	רועיה ומקומות למבנים ונצרת - נצרת	מס' ת.ת. 4045	מס' ת.ת. 4045	מס' ת.ת. 4045
עורך התכנית	רועיה ומקומות למבנים ונצרת - נצרת	מס' ת.ת. 4045	מס' ת.ת. 4045	מס' ת.ת. 4045
רוחי ג. קודסי	מנהל משרד הפנים	מס' ת.ת. 4045	מס' ת.ת. 4045	מס' ת.ת. 4045

תצהיר מודד:

הריני מצהיר בזאת כי המפה המוצגת/המבנית/המועדת/השטחית/התוכנית/זו עברה על ידי ביום: 27.11.12 - ודא רכבה לפי הוראות נוהל מבאית ונתיאם לדורות החוק והתקנות והודעים שבחוקף. דיוק המי הכחול והקדסטר גרפית/ קו כחול (בלבד) ברמה אנליטית/ מדודה אנליטית מלאה ברמת תציר (כולל קו כחול).

קודסי רחי 590
שם המודד מספר רשיון 590
רוחי ג. קודסי מנהל משרד הפנים
מס' ת.ת. 4045 נצרת