# תכנית מס' ג/18508
## כנרת 53
תכנית מפורטת

## תשריט

| סוג איחוד וחלוקה | הסכמה לאישור התכנית | היתרים או הרשאות |
|---|---|---|
| ללא איחוד וחלוקה | ועדה מחוזית | תכנית שניתן מכוחה להוצאת היתרים או הרשאות |

מחוז : צפון
מרחב תכנון מקומי : עמק הירדן
רשות מקומית : מועצה מקומית כנרת
ישוב: כנרת
שטח התכנית : 20.8 דונם
קנה מידה: 1:250

גושים וחלקות בתכנית:

| גוש | סוג גוש | חלקות בשלמותן | חלקי חלקות |
|---|---|---|---|
| 15308 | מוסדר | 53 | 30,60,106 |
| חוזמת מדדי: | | | |

חותמת מודד התכנון:

(משרד הפנים מחוז צפון
חוק התכנון והבניה תשכ"ה
המהווה על אישור תכנית מס
המשמש לצרכים סטטוטוריים בלבד
מס' תיק: 14/03/12 ב"ל
מס' תכנית: 18508/ג
מס' מסמך: 1
מס' גרסה: 1
תאריך: 14/03/12
חתימה: )

שלב: תוקף מהדורה :1 תאריך עדכון: 12.2012

שמות וחותמות :

| | | | |
|---|---|---|---|
| יוזם התכנית | שם: עמ"יתמן בצלאל, עמ"יתמן יהודה<br>מקום: משגב כנרת, 15105<br>טלפון: 050-3311803 פקס: 04-6752364 דוא"ל: refstg@017.net.il | חתימה: | |
| מגיש התכנית | שם: עמ"יתמן בצלאל, עמ"יתמן יהודה<br>מקום: משגב כנרת, 15105<br>טלפון: 050-3311803 פקס: 04-6752364 דוא"ל: refstg@017.net.il | חתימה: | |
| בעל הזכויות בקרקע | שם: עמ"יתמן בצלאל, עמ"יתמן יהודה<br>מקום: משגב כנרת, 15105<br>טלפון: 050-3311803 פקס: 04-6752364 דוא"ל: refstg@017.net.il | חתימה: | |
| עורך התכנית | שם: אביגיל משב, תכנון אורבני ונופי ערים בע"מ<br>מקום: קדרים 3 ב, תל אביב 62391<br>טלפון: 04-6938468 פקס: 04-6934977 דוא"ל: e-taub@barak.net.il | חתימה: | |
| מודד | שם: שמעון מחמוד מדד משפ' ת.ז. 670<br>מקום: מרקאז<br>טלפון: 04-8518044 פקס: 04-6411598 דוא"ל: shaban@barak.net.il | חתימה: | |
| תאריך עדכון מדידה: | | | |

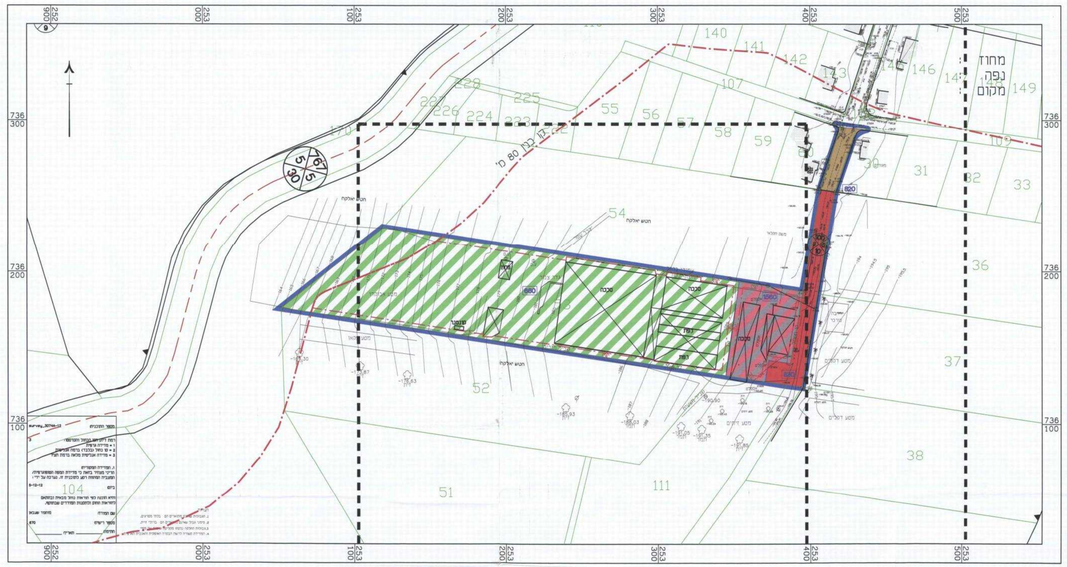


מצב מוצע קנ"מ 1:1250

## מקרא
## מצב מוצע

- גבול תכנית
- קרקע חקלאית
- מסחר ותיירות
- דרך מוצעת
- דרך מאושרת
- שטח עתיקות
- קו בנין
- מספר תא שטח 000
- מספר הדרך / קווי בנין / רוחב הדרך

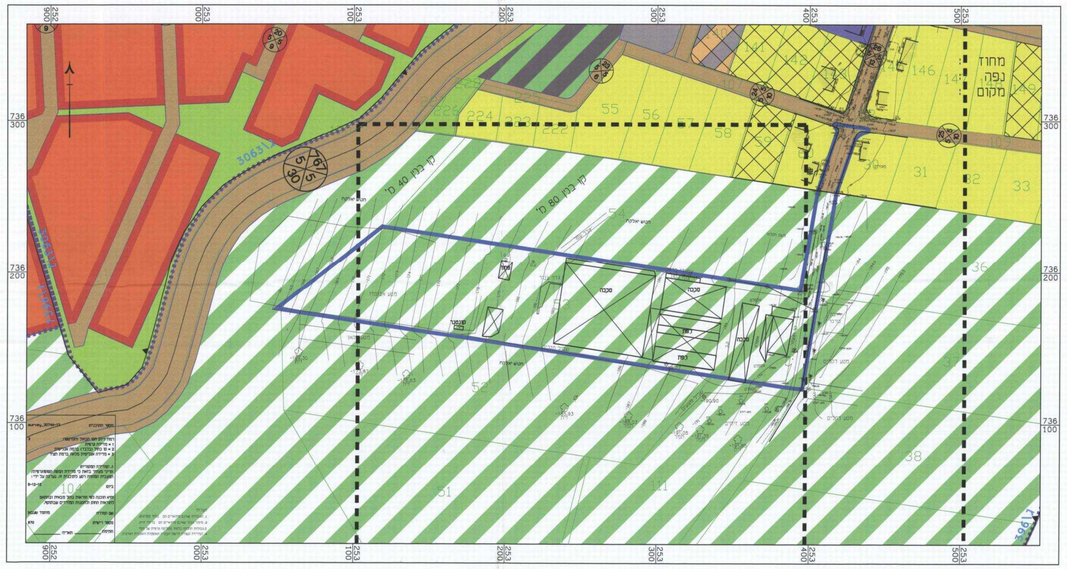


מצב מאושר קנ"מ 1:1250

## מקרא
## מצב מאושר

- גבול תכנית
- גבול תכנית מאושרת
- קו בנין
- מגורים א'
- מגורים ג'
- מגורים ד'
- מגורים ומסחר
- מסחר
- שטח ציבורי פתוח
- שטח עתיקות
- מבני משק
- קרקע חקלאית
- מתקנים הנדסיים
- 2 יח"ד לחלקה
- מספר הדרך / קווי בנין / רוחב הדרך

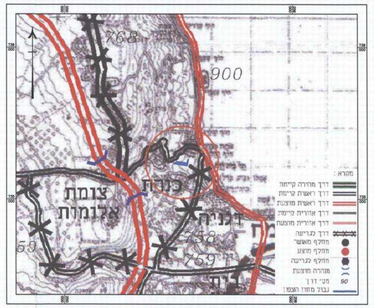


תמ"א 3 שינוי 11 גי קנ"מ 1:50,000

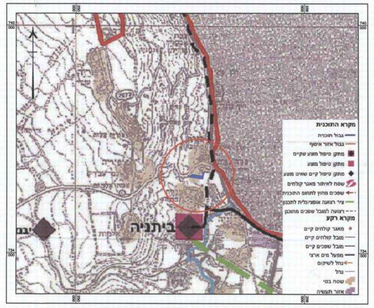


תמ"א 34 למשק המים (ביוב) קנ"מ 1:50,000

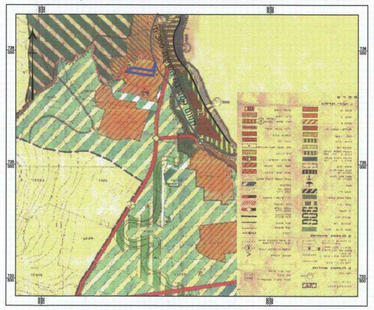

תמ"א 13 קנ"מ 1:25,000

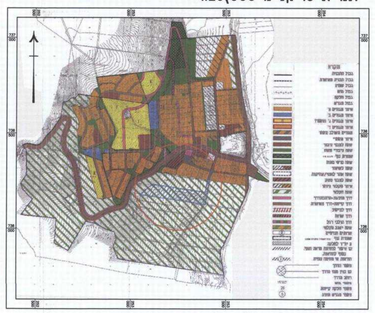

תכנית מאושרת ג\8022 קנ"מ 1:10,000

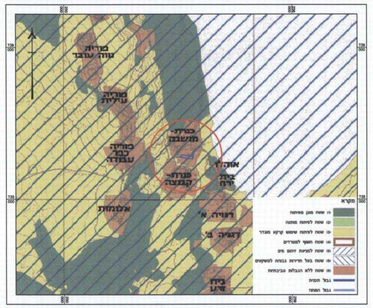
מקרא
יער עדיר
יער כפרי
יער עירוני
יער מוגבלת מרחבי
יער מוגבלת מקומי
אזור מוגבלת מאוד
אזורים
אזורים
אזורים