חוק התכנון והבניה התשכ"ה - 1965

תוכנית מפורטת

2/20510

תוכנית מפורטת המהווה שינוי שטח שצ"פ לשטח מבנים ומוסדות ציבור לחמר

תשריט			
מחוז	הצפון		
מרחב תכנון מקומי	נצרת		
רשות מקומית	עיריית נצרת		
יישוב	נצרת		
איחוד וחלוקה	ללא איחוד וחלוקה		
תוכנית בסמכות	מנהה מחוזית		
הוראת התכנון הלא-מפורטת	לא		
לוח"ר עדכון פורטרה	16/03/05		
שלב	מתן תוקף		
מחוברת	0		
שטח התכנית	17.315	דגם	קנה מידה 1:500

אישורים	
הפקדה	מתן תוקף
[illegible]	[illegible]

שמות וחתימות			
מגיש התכנית	שם	עיריית נצרת (הראשית)	
		[illegible]	04-6450500
עורך התכנית	שם	אדריכל [illegible]	
		נצרת הר הצופים מיקוד 16000	04-6505588
יזם בפועל	שם	עיריית נצרת	
		נצרת עמק	04-6450500
בעלי עניין בקרקע *			
בעלים	שם	מנהל	
חכר	שם		
דייר	שם		

טבלת נגישים וחלוקת *				
מספר בנין	מתכנן הנגישות	מספר יח"ד מאושרת	מספר יח"ד בפועל	

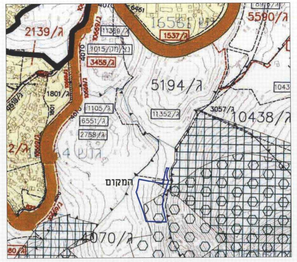

תרשים סביבה על רקע תוכנית מתאר
ג\11810 קנ"מ 1:5000

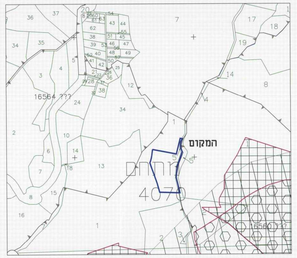

תרשים סביבה על רקע גושים\חלקות
קנ"מ 1:5000

צילום אוויר
קנ"מ 1:5000

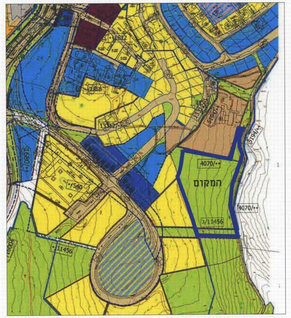

תרשים סביבה על רקע קומפיקציה תוכניות מאושרות
קנ"מ 1:2500

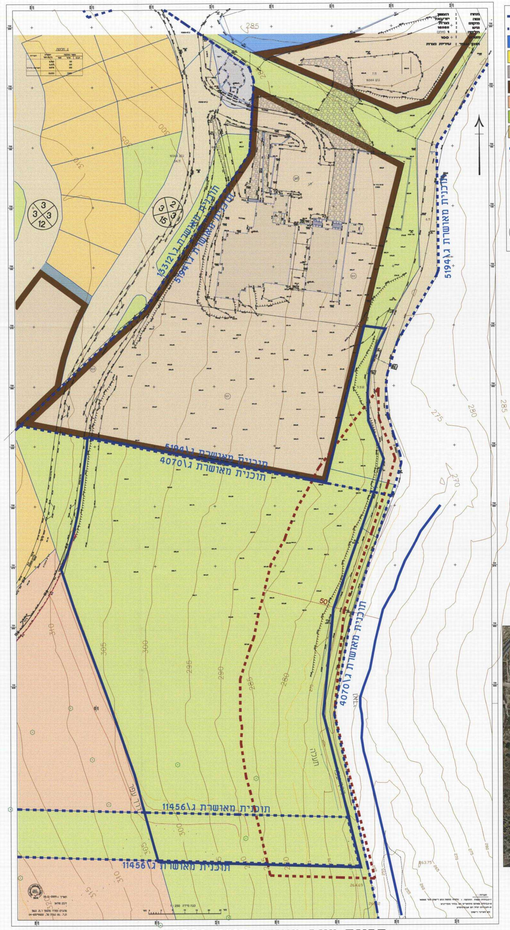

תכנית מצב מאושר קנ"מ 1:500

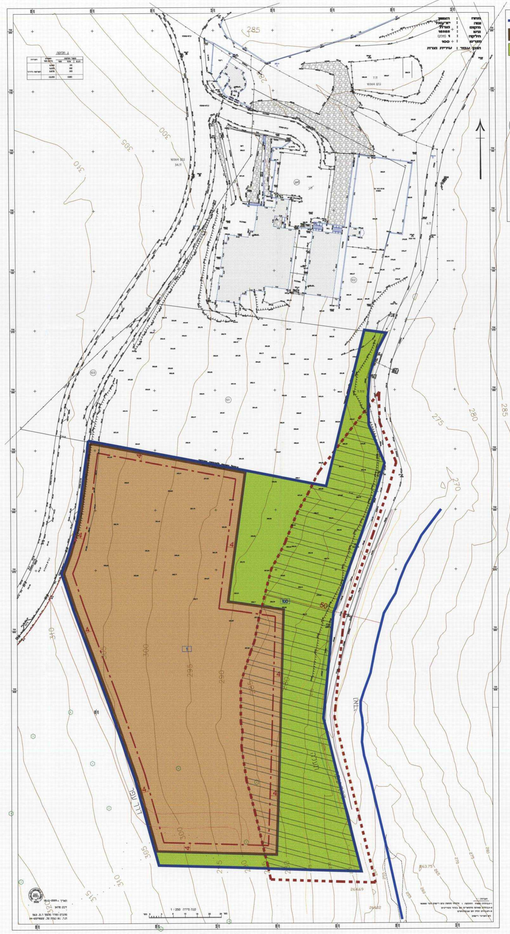

תכנית מצב מוצע קנ"מ 1:500

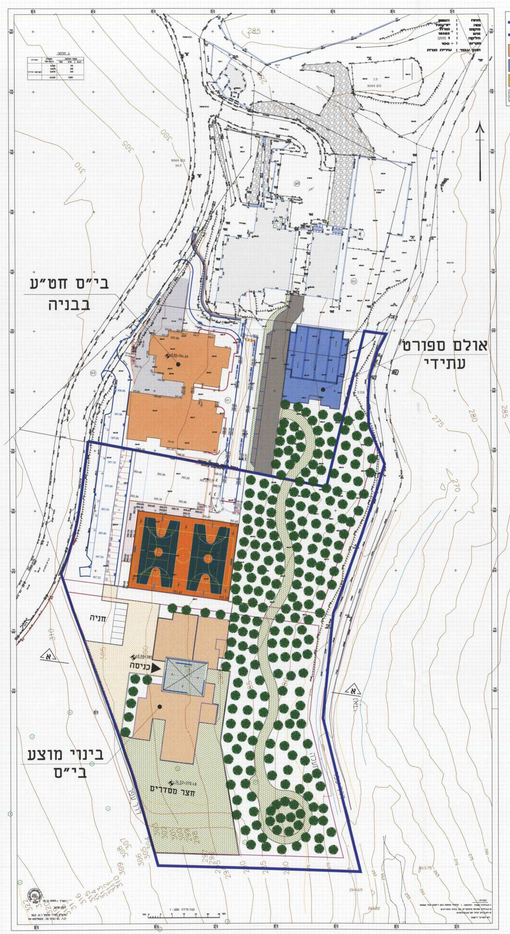

תכנית בינוי קנ"מ 1:500