מקרא
מצב מוצע

- גבול התכנית
- גבול תוכנית מאושרת
- מגורים ב'
- דרך מאושרת
- דרך משולבת
- קו בנין
- בניין להריסה
- גבול וא שטח ומספרו (2001)
- גבול גוש
- מספר גוש (19270)
- גבול חלקה
- מספר חלקה (57)
- מספר מגרש (337/1/2)
- מספר הדרך, קו בניין, רוחב הדרך (9 3 3 6)
- קו חשמל
- קו תקשורת

מצב מוצע קנ"מ 1 : 250

מקרא
מצב קיים

- גבול התכנית
- גבול תוכנית מאושרת
- מגורים א'
- דרך מאושרת
- דרך קיימת
- קו בנין
- גבול גוש (19270)
- מספר חלקה (57)
- מספר מגרש (337/1/2)
- מספר הדרך, קו בניין, רוחב הדרך (9 3 3 6)
- קו חשמל
- קו תקשורת

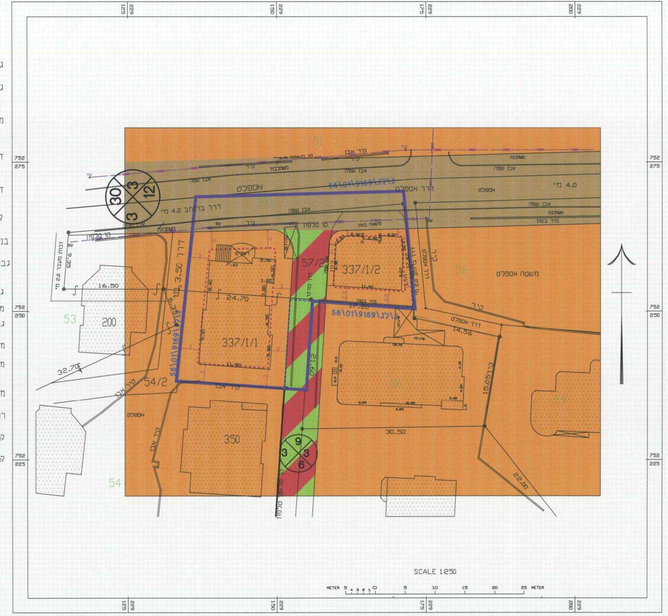

מצב קיים קנ"מ 1 : 250

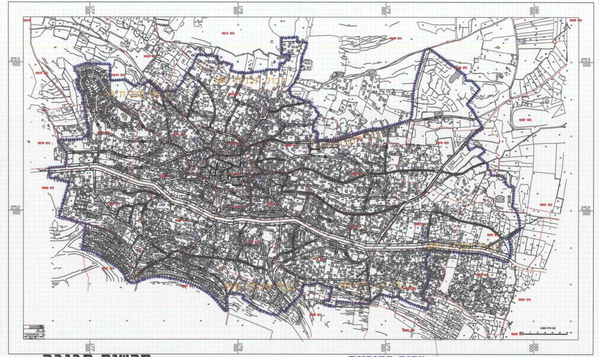

מקום התוכנית

תרשים סביבה 1:10000 קנ"מ

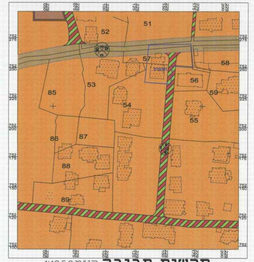

תרשים סביבה 1:1250 קנ"מ

תכנית מס' ג\20536

הקמת קווי בניין,חלקות 1-54 57 בגוש 12970 - סכנין

תוכנית מפורטת

תשריט

אישור ותיכתה	מסמכת רשמית	אופי התכנית
כלא אישור וחלקה	יעודה מוחדית	תכנית שנתון מכוחה לוצאיא ותחרים

מחוז : הצפון
מרחב תכנון מקומי : לב הגליל
רשות מקומית : פרייית סכנין
יישוב : סכנין
שטח התכנית : 0.863 דונם
קנה מידה: 1:250
גושים וחלקות בתכנית:

גוש	סוג גוש	חלקות בשלמותן	חלקי חלקות
19270	מוסדר		57,54,145

חתימת מודד

אחוזתות מוסד התכנון :

מוסדות הקמים מחוזי בצפון
חתם הסכמת הממונה לאישור תשריט
מיפוי מסמכי תכנון
מיפוי מסמכי תכנון
מיפוי מסמכי תכנון