תכנית מס' ג/ 19054

ראש פינה " כביש גישה הרחבה ג"

תשריט

סוג התכנית	סמכות ראשית	סוג איחוד וחלוקה	היתרים או הרשאות
תוכנית ממרחבת	ועדה מחוזית	ללא איחוד וחלוקה	תוכנית שמוכנה ניתן להוציא היתרים או הרשאות

מחוז : הצפון
מרחב תכנון מקומי : הועדה המקומית אצבע הגליל
רשות מקומית : מועצה מקומית ראש פינה
ישוב: ראש פינה
שטח התכנית : 14.340 דונם
קנה מידה: 1 : 1000

מחוז הצפון
מרחב תכנון מקומי אצבע הגליל
רשות מקומית ראש פינה
ישוב ראש פינה
שטח התכנית 14.340 דונם
קנה מידה 1:1000

מהדורה על מיפוי חברת מפות
מפה מדויקת בלתי חתומה מפה
מהדורה מס' 1 מיום 12/07/13
מהדורה מס' 2 מיום 13/01/13
מהדורה מס' 3 מיום 13/01/13
מהדורה מס' 4 מיום 13/01/13
מהדורה מס' 5 מיום 13/01/13
מהדורה מס' 6 מיום 13/01/13
מהדורה מס' 7 מיום 13/01/13
מהדורה מס' 8 מיום 13/01/13
מהדורה מס' 9 מיום 13/01/13

גושים וחלקות בתכנית:

גוש	סוג הגוש	חלקות בשלמותן	חלקי חלקות	הערות מודד
13938	מוסדר	271-273-248	33.35.36.38.247 244-249.270.272.288	
13940		—	29.30.31.34.35.36 39.88	
13946		—	61.63.80.81	
13962		—	5	

שלב: מיכלי תאגיד למתן תוקף מהדורה : 1 תאריך : 07/01/13

חותמות מוסד התכנון :

הפקדה	מתן תוקף

	שם פרטי ושם משפחה	מספר זהות	שם ומספר תאגיד\שם רשות מקומית	חתימה	תאריך
מגיש התוכנית	מועצה מקומית ראש פינה		מועצה מקומית ראש פינה 500200266		14.1.13
יזם בפועל					
בעלי עניין בקרקע	מינהל מקרקעי ישראל				
עורך התוכנית	סבאא ראאב	080914286	סבאא מהנדסים בע"מ עוד הלל-חי 93 ת.ד 250 עליית נפתלי		13.1.13
מודד	סבאא ראאב	080914286	סבאא מהנדסים בע"מ עוד הלל-חי 93 ת.ד 250 עליית נפתלי		13.1.13

הצהרת המודד

הריני מצהיר בזאת כי מדידת המפה הטופוגרפית/המצבית המהווה רקע לתוכנית זו, נערכה על ידי ביום 06/10/2008 והיא הוכנה לפי הוראות נוהל מבא"ת והתאם להוראות החוק והתקנות המודדים שבתוקף.דיוק הנ הכולל (הקדקוד: מדידה אנליטית מלאה בתחת תצ"ר (כולל הר הכרמל)

סבאא ראאב	772	13.1.13
שם המודד	מספר רשיון	תאריך

סבאא ראאב רח' נהרדעי 1 עפולה

מס תכנית - 19-10-08 תאריך- 29/09/12

תרשים התמצאות קנ"מ 1:20,000

תוכנית מתאר מחוזית מס 2 שינוי מס 9
קנ"מ 1:50,000

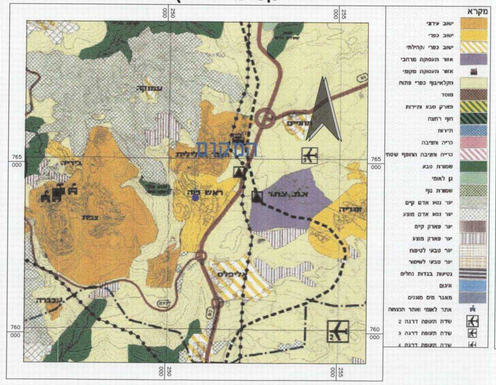

תרשים סביבה קנ"מ 1:5000
לפי תכנית ג/5626

תוכנית מתאר ארצית 35 מרקמים
קנ"מ 1:50,000

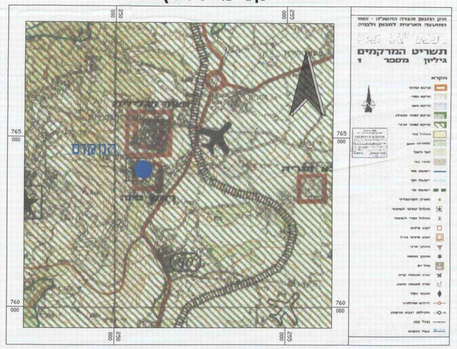

תמ"א 34\ב3 קנ"מ 1:50,000

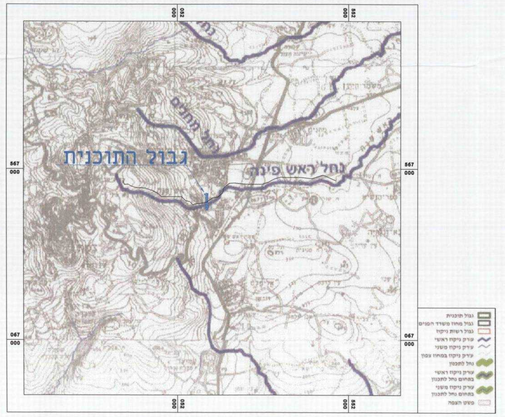

מצב מאושר קנ"מ 1:1000

מקרא מצב מאושר

מחוז : הצפון
נפה : צפת
מקום : ראש פינה
הוכן עבור :
מועצה מקומית ראש פינה

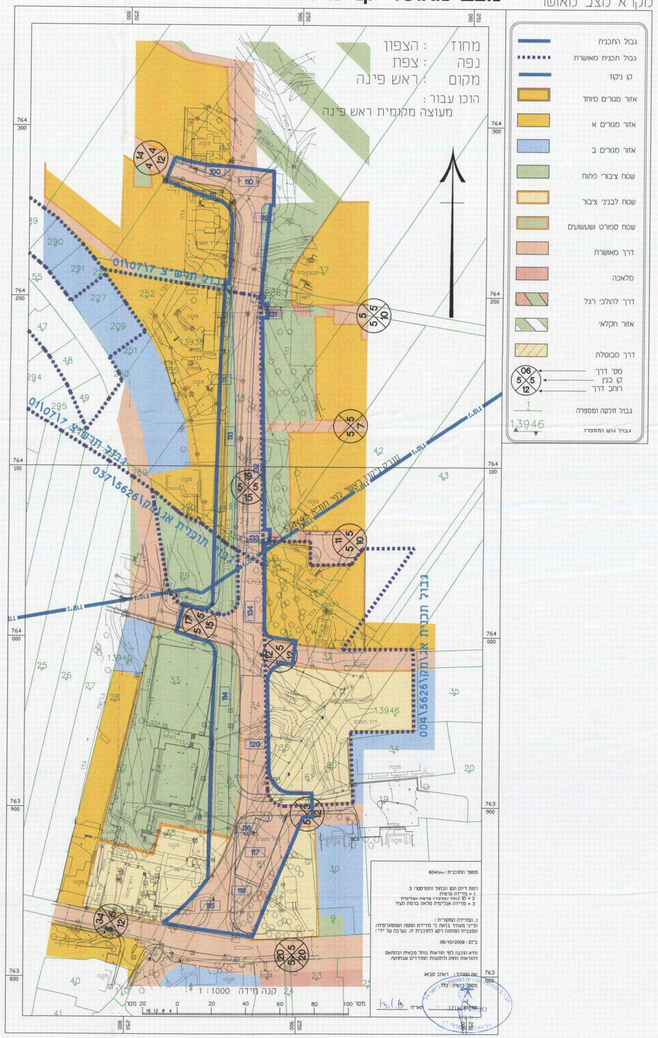

מצב מוצע קנ"מ 1:1000

מקרא מצב מוצע
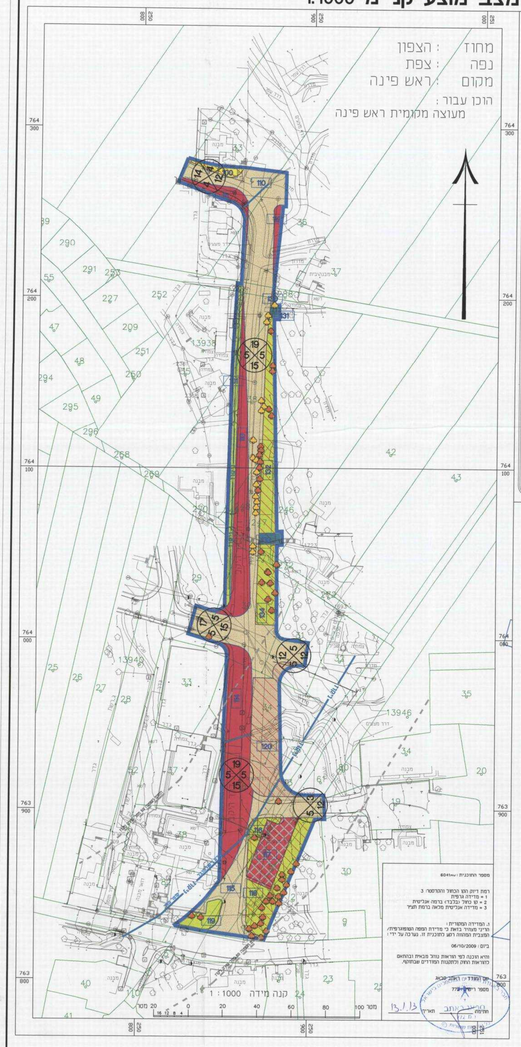
מחוז : הצפון
נפה : צפת
מקום : ראש פינה
הוכן עבור :
מועצה מקומית ראש פינה