תכנית מסי ג/ 19133

שינוי גבול בין אזור מגורים למסלנאות - שבי ציון

תכנית מתאר מקומית המכילה הוראות של תכנית מפורטת

תשריט

איחוד וחלוקה	סמכות רשות	שטח תכנית
-	עמדה מקומית	תכנית שניתן סמכות לרשויות

מחוז : צפון

מרחב תכנון מקומי : מבוא העמק

רשות מקומית : מועצה אזורית מבוא העמק

יישוב : שבי ציון

שטח התכנית : כ- 33.73 דונם

קנה מידה : 1 : 500

עשיית התכנית בתכנית

מספר	שם	תאריך	מקור
19953	מסדר	8	7.98

חתימת מגיש התכנון

עדכון הפנקס : מחדורה : 2 תאריך : 04/12/2011

עמודת וחתימות :

יזם התכנית	שם	אגודה חקלאית שבי ציון	שבי ציון	
	כתובת	ת.ד. 83 שבי ציון		
	טלפון	04-9860888	פקס	04-9860888
	דוא"ל	nitzan@moshavim.net		
מגיש התכנית	שם	אגודה חקלאית שבי ציון	שבי ציון	
	כתובת	ת.ד. 83 שבי ציון		
	טלפון	04-9860888	פקס	04-9860888
	דוא"ל	nitzan@moshavim.net		
	שם	מדמה שלומי ישראל		
	כתובת	ד.נ. 560 נצרת עילית		
	טלפון	04-6466015	פקס	04-6466015
	דוא"ל			
עורך התכנית	שם	מיטמה-דקשיל	מיטמה יעקב, דקשיל אלכסנדר	
	כתובת	רח' 19 בנימינה 30500		
	טלפון	04-6080740	פקס	050-6250250
	דוא"ל	dekel@zahav.net.il		
מודד	שם	בצמר שמעון מעוז מסחר	בצמר שמעון מעוז מסחר	
	כתובת	אלים 14א נצרת עילית		
	טלפון	04-6560500	פקס	04-6560500
	דוא"ל	geldbetrieb@bezeq.il		

הצהרת המודד

הריני מצהיר בזאת כי בהדרת הסמה המוסמכת מתבצע המדידה רשם התכנית זה, ובעבור מי ידי בדיקה בהתאם לתקנה לפי הוראות מזר בכאתן בהתאם הוראות המדיון וחתמנות המודדים שבתקנה. דיוק הבטחון המדוסמה מדידה נדיתקנו כחוד בלבד בהתאם אמריתמדידה אנציות מתאם בחוק תקין בכול לפי הבחינה.

שם המודד: בצמר שמעון מעוז מסחר

מספר רישיון: 626

תאריך: 16/11/06

חתימה:

מצב מוצע קנ"מ 1 : 500

מקרא מצב מוצע

- גבול התכנית
- תא שטח ומספרו
- מגרש ומחוזק כולאי שטח
- אזור מגורים א
- שטח פרטי פתוח
- דרך משולבת
- יישוד ציע תכנית מאושרת אחרת
- קו בנין
- תחום הסביבה החופית
- גבול תבנות בתי בתחום הסביבה החופית
- מספר הדרך
- קווי בנין
- רוחב הדרך

מצב מאושר קנ"מ 1 : 500

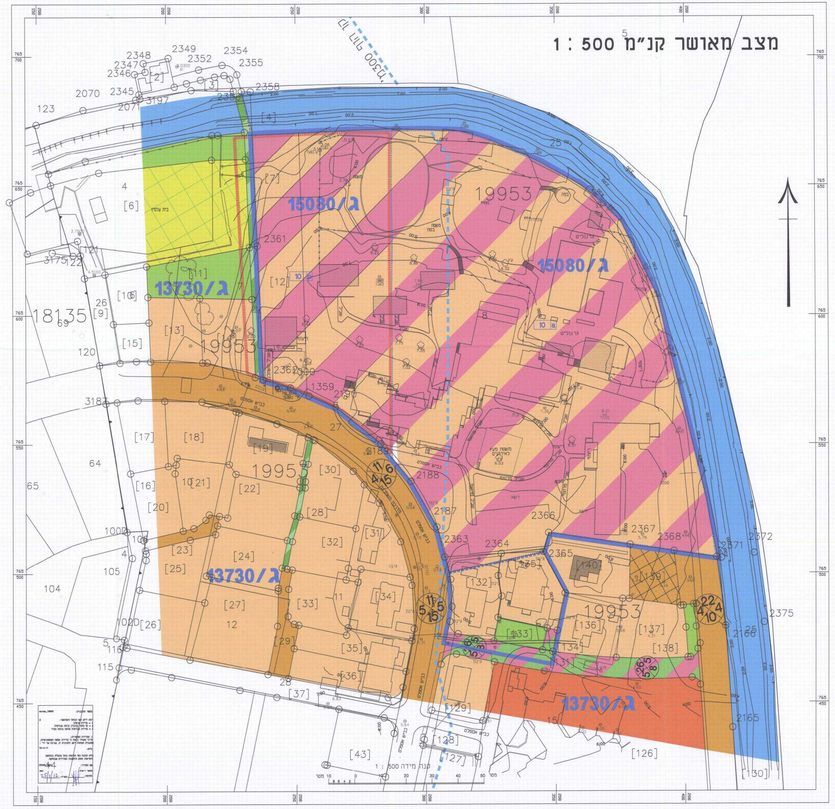

מקרא מצב מאושר

- גבול התכנית
- אזור מלאכה ומסחר
- אזור מלאכה ומסחר משולב בתחיה בריאות
- אזור מלאכה ומסחר משולב בתחיה מקומי
- אזור מגורים א
- שטח פרטי פתוח
- דרך מאושרת
- דרך משולבת
- אזור מגורים מיוחד
- גבול תכנית מאושרת
- תחום הסביבה החופית
- גבול תא שטח בתכנית מאושרת המסמך
- גבול תבנות בתי בתחום הסביבה החופית
- מספר הדרך
- קווי בנין
- רוחב הדרך

תרשים סביבה קנ"מ 1 : 20000

תרשים סביבה קנ"מ 1 : 2500

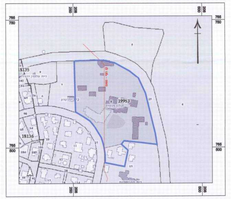
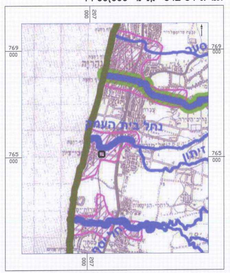
תמ"א 34 ב\3 קנ"מ 1 : 50,000