תכנית מס' ג\19291

תוספת יחידות דיור והגדלת אחוזי בנייה
והגדלת תכסית קרקע
שינוי קווי בניין – שלומי

תכנית מפורטת

תשריט

איחוד וחלוקה	סטטוס רשות	היתרים או הרשאות
כללי איחוד וחלוקה	יוזמה מחוזית	תכנית מפורטת

מחוז : צפון
מרחב תכנון מקומי : מעלה הגליל
רשות מקומית : מ.מ.שלומי
שטח התכנית : 1.238 דונם
קנה מידה: 1 : 250

גושים וחלקות בתכנית:

גוש	סוג הגוש	חלקות בשלמותן	חלקי חלקות
19016	מוסדר	69	
18539		37	

חותמת מודד

זוהתמות מול התכנית :

שלב: מילוי תנאים למתן תוקף **מהדורה :** 3 **תאריך :** 17/02/13

שמות וחתימות :

מגיש התכנית	עו"ד מרציאנו משרד שלומי משה רחמים 3 69 02285734 04-9972541		
היזם במועצ	עו"ד מרציאנו משרד שלומי משה רחמים 3 69 02285734 04-9972541		
	בשם עורכי בפועל		
	1 מוסל מקצועי ישראל-מנחם עמית 04-6556211		
עורך התכנית	קוביטש אלכסנדר ת.ז. 304668406 עוסקים 8 תמנת 04-9975163 04-9972363		
מודד	מדדים ומודל מחשב רישיון מס' 1008 04-9976172 -		

חצהרת מודד

הריני מצהיר בזאת כי מדידת חוזה השטח/שרטוט/מפה/צו לתיכנון זה, שבוצעה על ידי בתום :
היא וזכות לכך תרשות מול מבואת הבתוחה לתשרות ותוקן ותקפות תמדידה
שבוצעה - דיוק וזמן הכנסת המדידה : מדידה בשיטות כמו בבנבנת בדוחה אנושיות, מדידה אנושיות
מיפוי בדוחה תנך מנך מנוך ומנוכה

מודד מוסמך	רישיון מס' 1008	17/02/13
שם המודד	מספר רישיון	תאריך

תרשים סביבה קנ"מ 1 : 1500

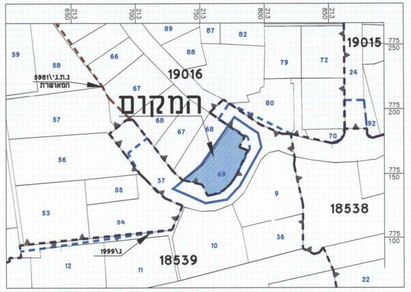

תרשים התמצאות כללית קנ"מ 1 : 50,000

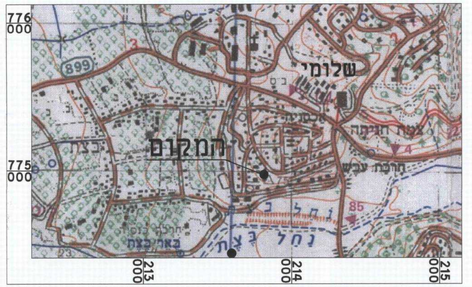

מקרא מצב מאושר

- גבול התכנית
- דרך מאושרת
- שטח למבני מגורים
- בניין קיים
- מספר גוש 19016
- מספר חלקה 69
- קו בנין
- מס' הדרך
- קו בניין 5 2 5 15
- רוחב הדרך
- גבול גוש
- שטח עתיקות
- תוכנית קודמת מאושרת

מצב מאושר קנ"מ 1 : 250

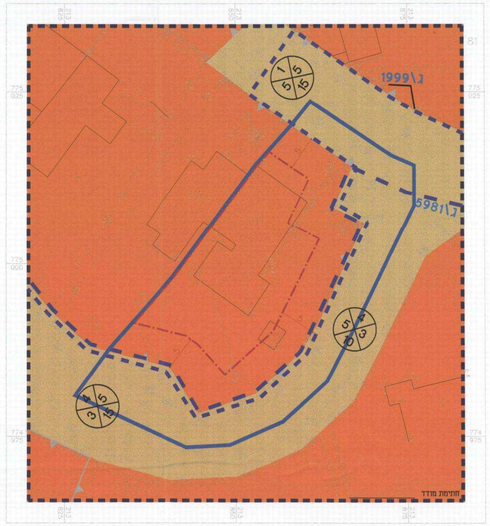

מקרא מצב מוצע

- גבול התכנית
- מספר תכנית תקפה ג\1999
- גבול תא שטח ומספרו 1
- מגורים א'
- דרך מאושרת
- בניין קיים
- מספר גוש 19016
- מספר חלקה 69
- קו בנין
- מספר הדרך 5 10 15
- קו בניין
- רוחב הדרך
- גבול גוש
- שטח עתיקות
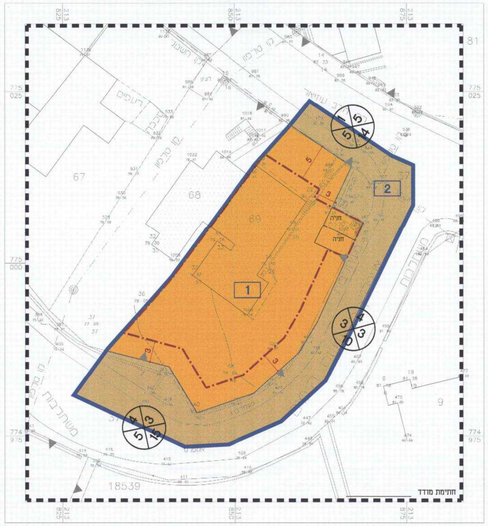
מצב מוצע קנ"מ 1 : 250