תכנית מס' ג \ 18278

תחנת שאיבה דוגל

תכנית מפורטת

תשריט

איחוד וחלוקה	סמכות ראשית המטפלת בתכנית	הערות או הרשאות
ללא איחוד וחלוקה	ועדה מחוזית	תכנית שניתן מכוחה להוציא היתרים או הרשאות

מחוז : צפון

מרחב תכנון מקומי : גולן

רשות מקומית : מ.א. גולן

ישוב: דרומית לישוב חד נס

שטח התכנית : 0.25 דונם

קנה מידה: 1:250

גושים וחלקות בתכנית:

גוש	סוג הגוש	חלקות בשלמותן	חלקי חלקות
200000	מוסדר	–	14
	חדימות מודד:		

חותמות מוסד התכנון :

מועצה אזורית גולן
חוק התכנון והבניה תשכ"ה-1965
ועדה מקומית לתכנון ובניה-גולן
תוכנית 12278/ג פרוטוקול מס' 13-9
הועדה המקומית מאשרת
פרוטוקול מס' 13-09 מיום 20/3/13
מס' 12278/ג
מהנדס הועדה המקומית
אלי מלכה
יו"ר הועדה

מישרד הפנים מחוז הצפון
חוק התכנון והבניה 1965
אישור תכנית מס' ג/12278
הוועדה המחוזית לתכנון ובניה הצפון החליטה ביום 14.1.13 לאשר תכנית זו
מהנדס הוועדה המחוזית

שלב: תוקף **מהדורה :** 1 **תאריך :** 02.2013

שמות וחתימות :

יוזם התכנית	שם: מועצה אזורית גולן		חתימה:
	סיומת: ת.ד. 13 קצרין רמת הגולן מיקוד 12900		
	טלפון: 04-6969713	פקס: 04-6964026	דואר: ronit@golan.org.il
מגיש התכנית	שם: מועצה אזורית גולן		חתימה:
	סיומת: ת.ד. 13 קצרין רמת הגולן מיקוד 12900		
	טלפון: 04-6969713	פקס: 04-6964026	דואר: ronit@golan.org.il
בעל הזכויות בקרקע	שם: מינהל מקרקעי ישראל		חתימה:
	סיומת: רחוב חורמון 2 ת.ד. 580 נצרת עילית		
	טלפון: 04-6558211	פקס: 04-6453273	דואר: tzofontichnun@mml.gov.il
עורך התכנית	שם: אבישי סאבג תכנון אדריכלי ובינוי ערים בע"מ		חתימה: אבישי טאוב תכנון אדריכלי ובינוי ערים בע"מ כורזים ד.נ. חבל כורזים
	סיומת: כורזים ד.נ. חבל כורזים 12391		
	טלפון: 04-6934977	פקס: 04-6938468	דואר: a-taub@barak.net.il
מודד	שם: פרוואה מחמד		חתימה:
	סיומת: בוקעתא רמת רגבן מיקוד 12437 ת.ד. 3277		
	טלפון: 04-6985375	פקס: 04-6985375	דואר: mhmadfarha1@yahoo.com
תאריך עדכון מדידה:			

הצהרת מודד:

הריני מצהיר בזאת כי מדידת המפה הטופוגרפית/עמצבית המהווה רקע לתכנית זו,הוכנה על ידי ביתם.
והיא הוכנה לפי הוראות נוהל מבצית ובהתאם להוראות המקצועיות המדידים
שבתוקף. דיוק הנו הכחול והנקודה: מדידה גרפית/עו כחול (בכבד) בדפה אנליטית/מדידה אנליטית
מלאה בדפת תצ"ר (כולל הכחול).

שם המודד	מספר רישיון	חותמת	תאריך

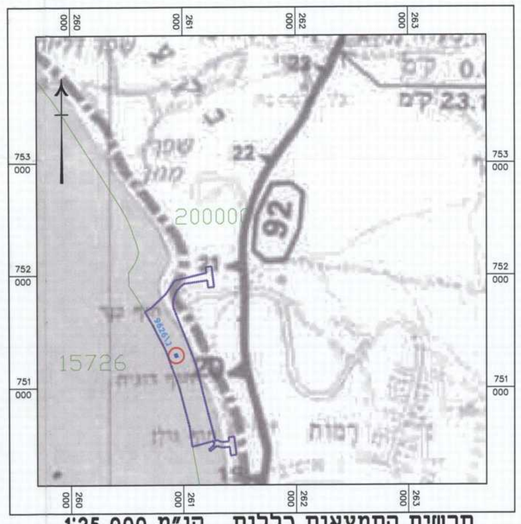

תרשים התמצאות כללית קנ"מ 1:25,000

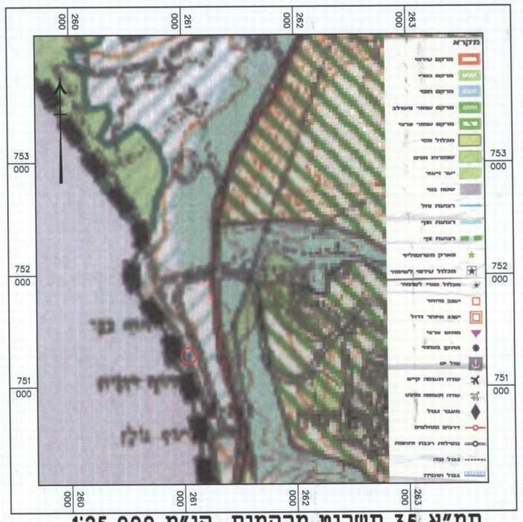

תמ"א 35 תשריט מרקמים קנ"מ 1:25,000

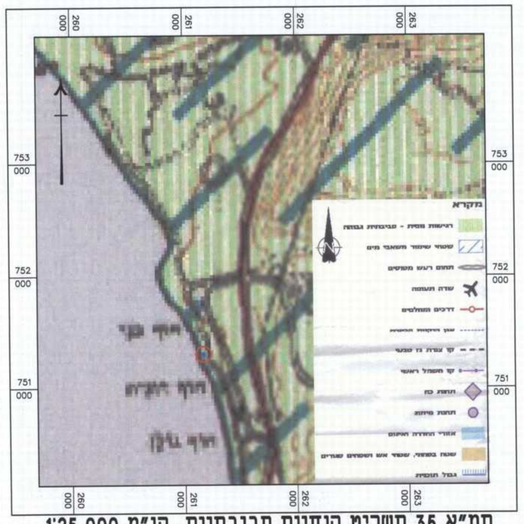

תמ"א 35 תשריט הנחיות סביבתיות קנ"מ 1:25,000

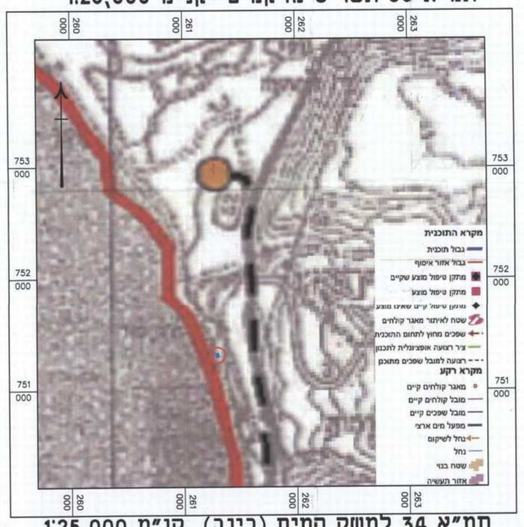

תמ"א 34 למשק חמים (ביוב) קנ"מ 1:25,000

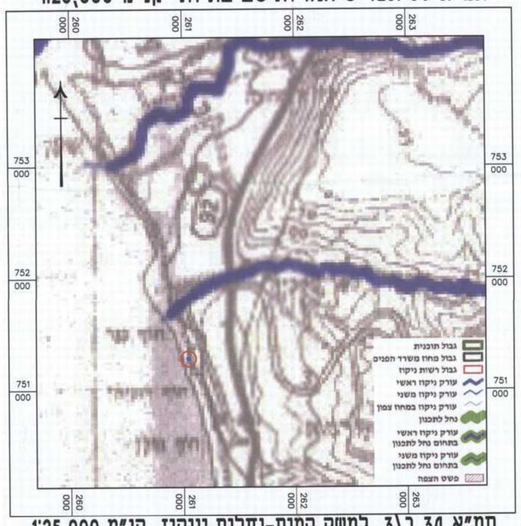

תמ"א 34 ב\3 למשק המים-נחלים וניקוז קנ"מ 1:25,000

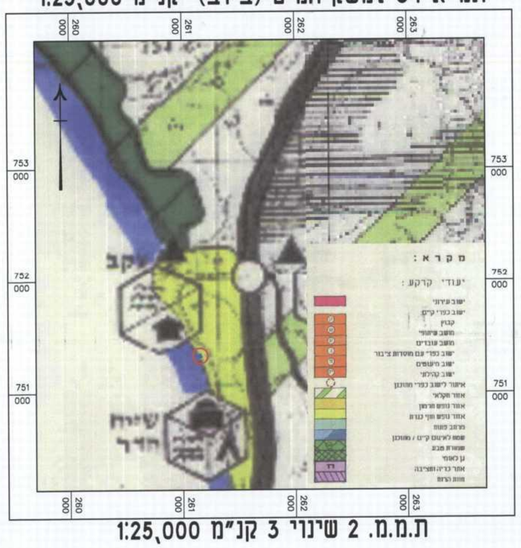

ת.מ.מ. 2 שינוי 3 קנ"מ 1:25,000

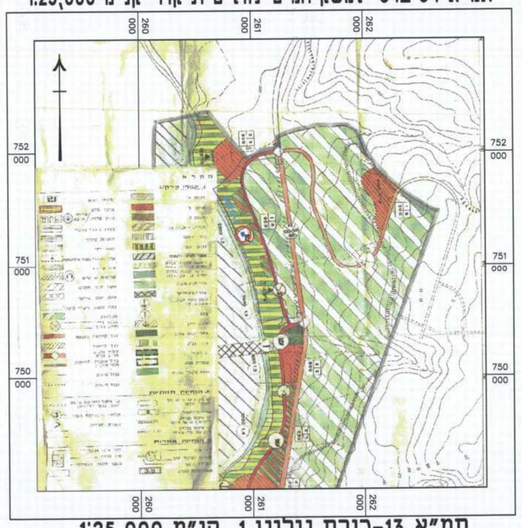

תמ"א 13-כנרת גיליון 1 קנ"מ 1:25,000

מקרא

גבול התכנית

חוף רחצה

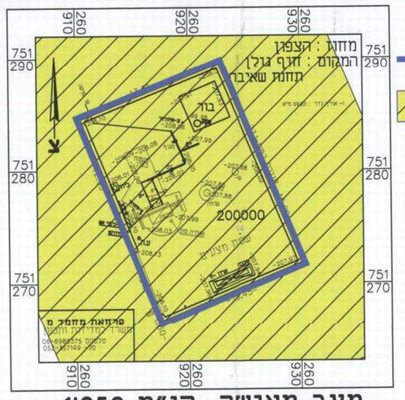

מצב מאושר קנ"מ 1:250

מקרא מצב מוצע

גבול התכנית

חוף רחצה

מתקן הנדסי ומספרו

תא שטח

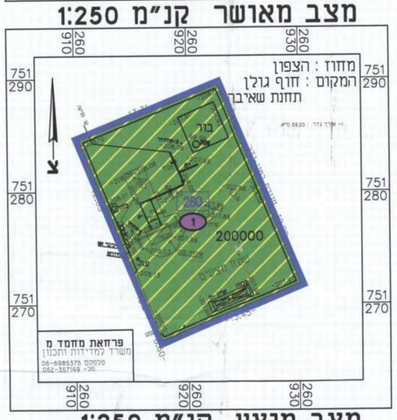

מצב מוצע קנ"מ 1:250

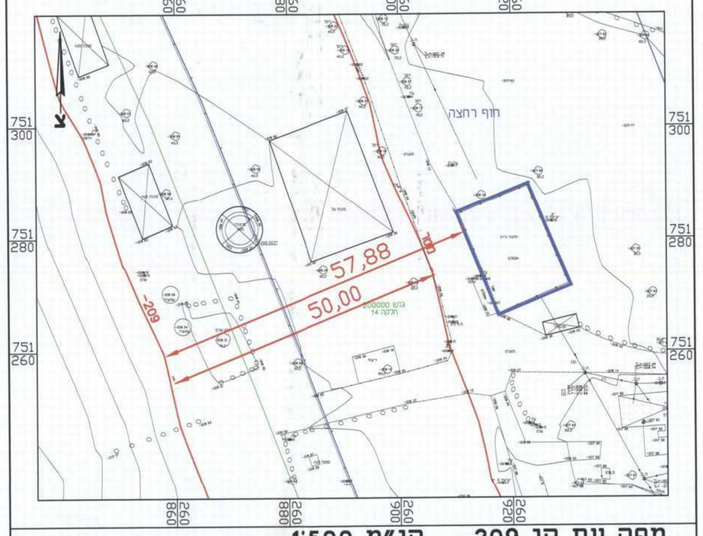

מפה עם קו 209- קנ"מ 1:500

D:\dwgfiles\golan-dogel-selvo\set1\index_dogel.dwg