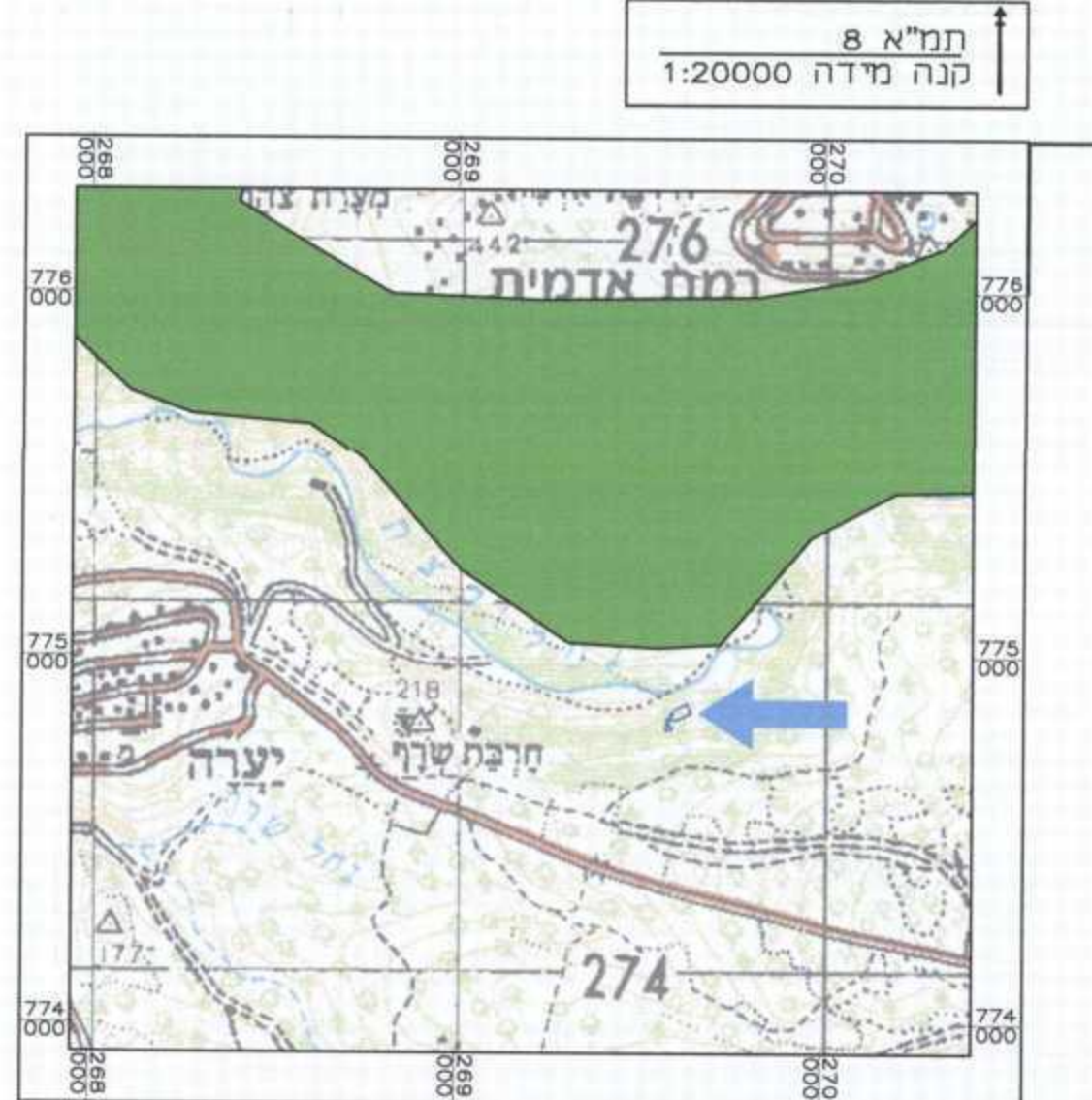
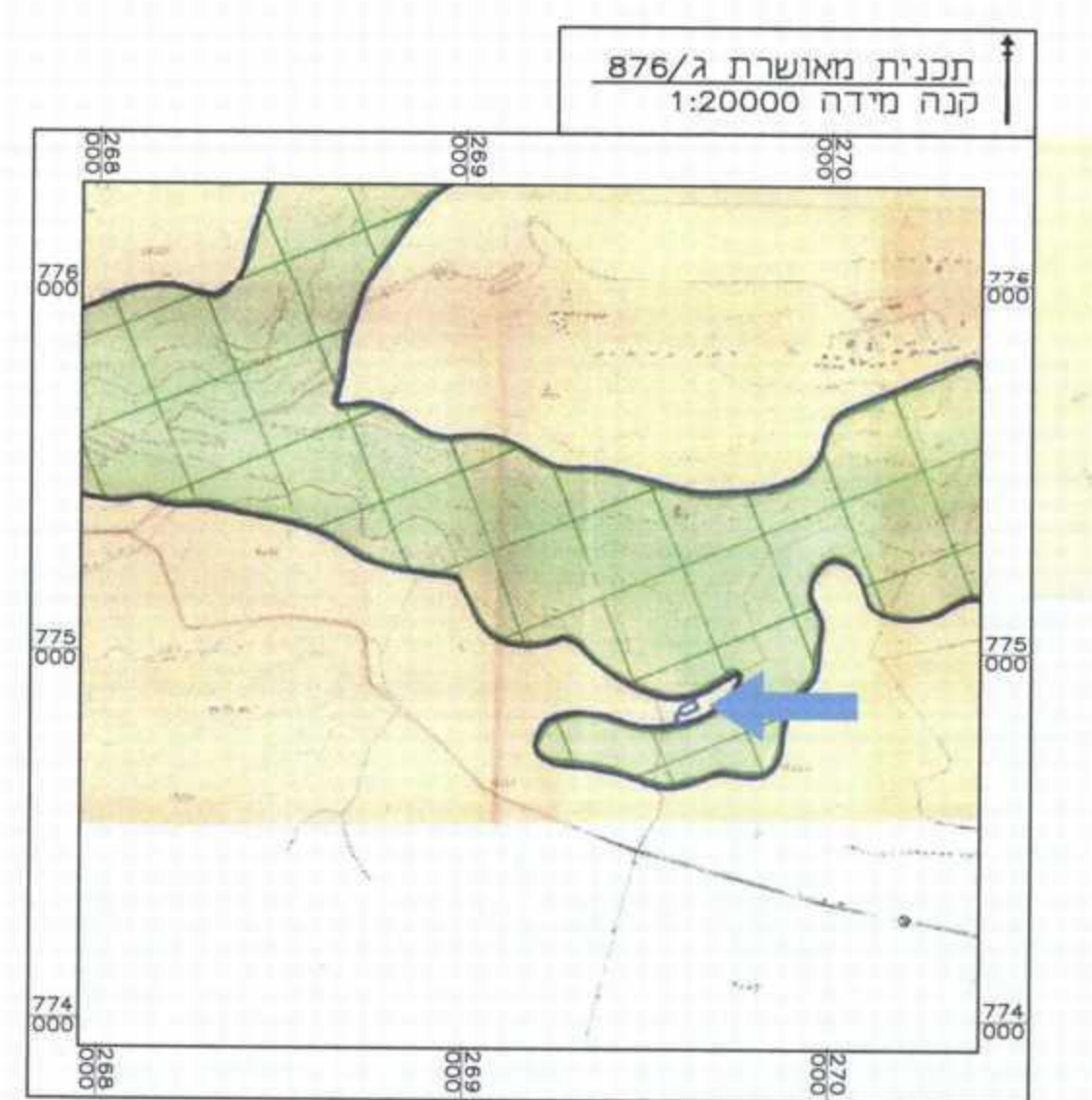
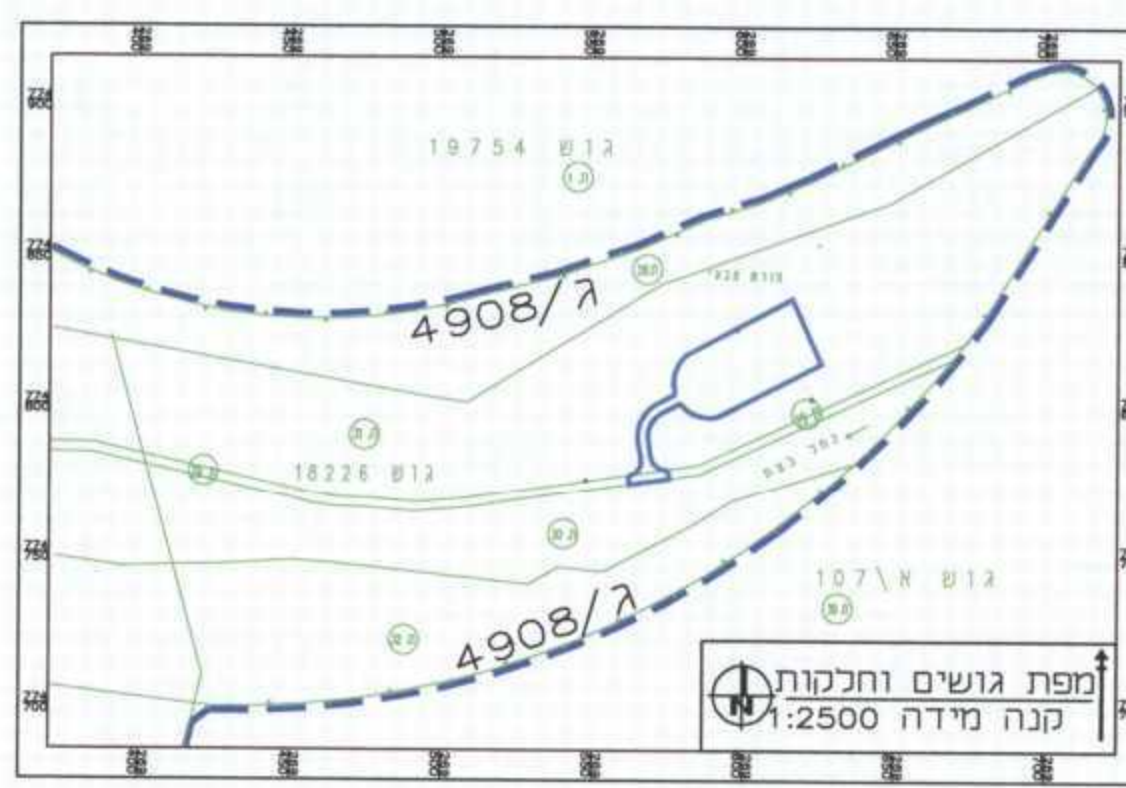
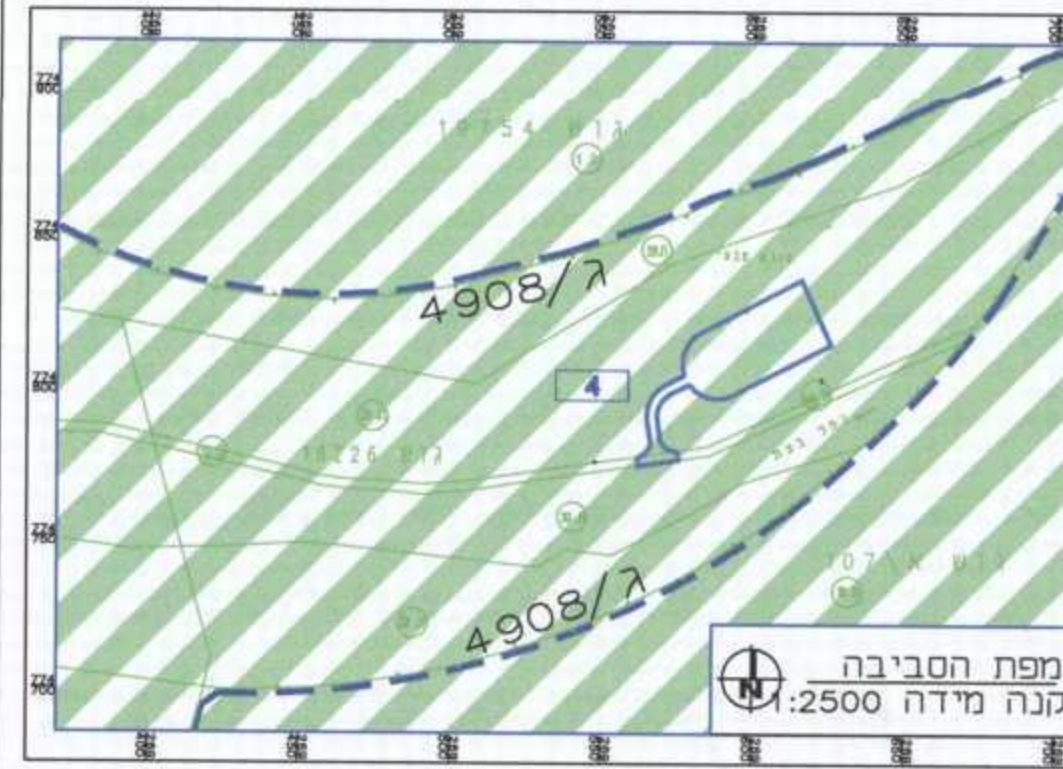
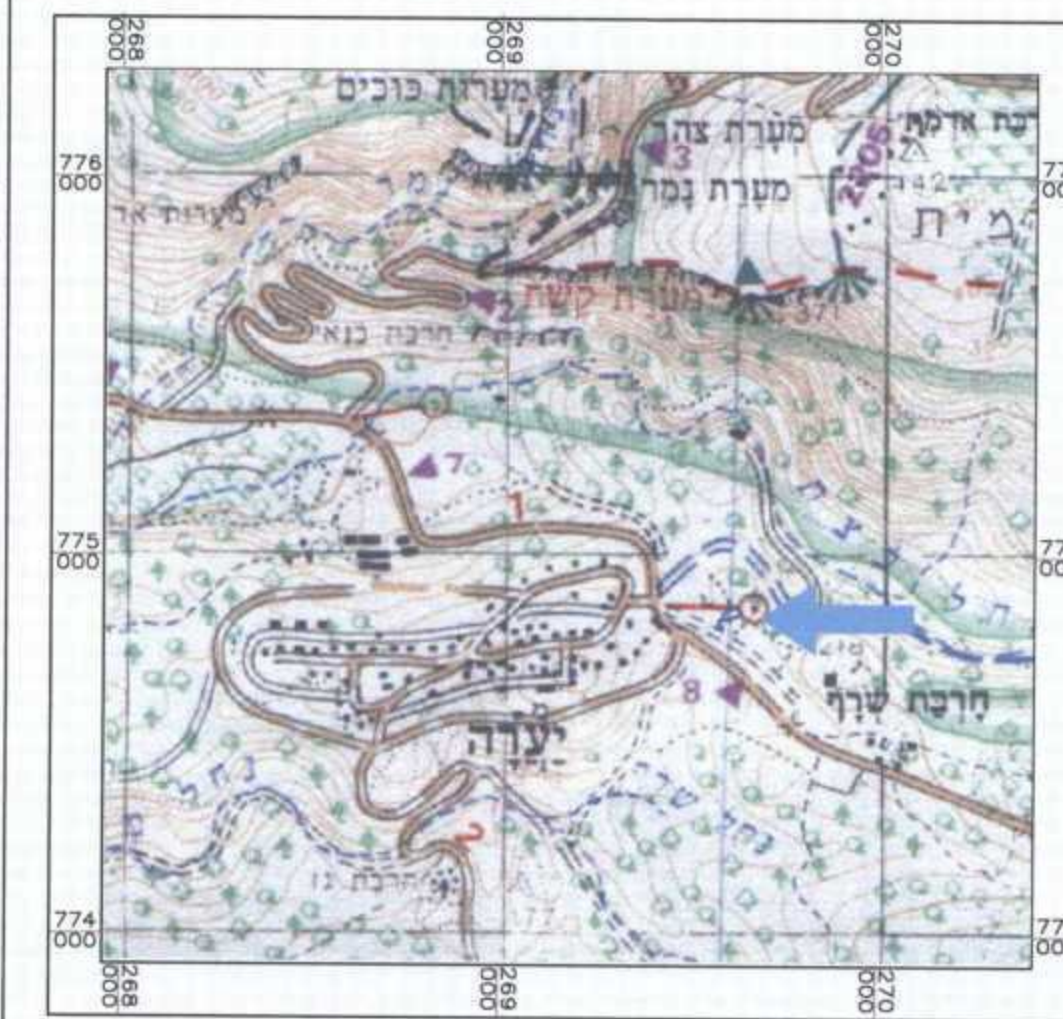


- מקרא:**
- מספר דרך
  - קו בניין מקצה דרך
  - רוחב הדרך
  - גבול תכנית ג/4908
  - גבול תכנית זו
  - גבול גוש
  - גבול חלקה
  - מספר חלקה 1. ח. 1. ת.
  - שטח חקלאי
  - מתקן הנדסי
  - דרך מוצעת



**מקרא**  
 תמ"א 8 - וקטור-משרד הפנים  
 תמ"א 8  
 שמורת טבע מוכרת

**תכנית מסי ג\11267**  
**קידוח יערה 7**  
 תכנית מפורטת - תשרים  
 27-05-2013

**התכנית מהווה שינוי וגוברת על התכנית הבאה:**  
**תוכנית ג\4908 מעלה יוסף**

<b>איחוד וחלוקה</b>	<b>סמכות ראשית</b>	<b>אופי התכנית</b>
ללא איחוד וחלוקה	ר. מהודית	תכנית שניתן מכוחה להוציא התרים

**מחוז:** צפון  
**מרחב תכנון מקומי:** מעלה הגליל  
**רשות מקומית:** מ.א. מעלה יוסף  
**שטח התכנית:** 1.251 דונם  
**קנ"מ:** 1:500

**גושים וחלקות בתכנית:**

<b>גוש:</b> 18226	<b>חלקות בשלמותן:</b>	<b>חלקי חלקות:</b> 29, 31
-------------------	-----------------------	---------------------------

**חותמות מוסד התכנון:**

משרד הפנים מחוז צפון  
 חוק התכנון והבנייה  
 אישור תכנית מסי ג\11267  
 תועדה בתוקף עד ליום 14.4.13  
 מוסדה בלוקטא פרמיסיים מס.  
 מ"מ

**שלב:** מילוי תנאים למתן תוקף מהדורה: 2  
**תאריך:** 12/2012

**שמות וזחיתמות:**

<b>יזום התכנית</b>	חברת מקורות	מס' ת.ד. 755	מס' טל. 04-8350400	מס' פקס 04-8350500
<b>מניש התכנית</b>	חברת מקורות	מרחב צפון, חיפה	מס' ת.ד. 755	מס' פקס 04-8350400

<b>בעל הזכויות בארקע</b>	מנהל מקרקעי ישראל	מס' ת.ד. 17105	מס' פקס 09-8330921	מס' טל. 04-6558839
<b>עורך התוכנית</b>	אדרי ברוך שמיר משרד מתכנסים	מס' ת.ד. 3654	מס' פקס 04-9896017	מס' טל. 04-9898920
<b>מודד</b>	מחאת תלאוי מרנדס ומודד מוסמך מסי רישון 967	מס' ת.ד. 967	מס' פקס 09-7994913	מס' טל. 967

**הצהרת המודד:**

הריני מצהיר בואת כי מדידת המפה והמפורטות/ המודרה רקע לתוכנית זו, נערכה על-ידי ביום: 14/4/13 והיא הוכנה לפי הוראות נוהלי מדידת וברמתם לרואות חזק ולתקנות המודדים שבחוקף. דיוק המדידה והקדסט: מדידה גרפית/קו כחול (בלבדל ברמה אינליסט/מדידה אנליטית מלאה ברמת תציר (כולל המדידה)).

מאת: **מחאת תלאוי מודד מוסמך מסי רישון 967**  
 מ.ר. 967