תכנית מסי ג\15152

מצפה עמוקה- שינוי יעוד קרקע ליער ותירות

תכנית משרדית

תשריט

מס. איזור (מספר)	מספר תכנית	מהות	מרחבים מיוחדים
לא איזור מיוחד	תכנית מתאר	תכנית שינוי תכנית מתאר חלקית יא. ראשית	

מחוז : צפון

מרחב תכנון מקומי : מרום הגליל, הגליל העליון

רשות מקומית : מרום הגליל, מבואות חרמון

שטח התכנית : 9830 מ"ר

קנה מידה : 1 : 500

גושים וחלקות בתכנית:

גוש	סוג גוש	חלקות בשלמותן	חלקי חלקות
14434	מוסדר	—	10
13749	לא מוסדר	—	—

מחוקק מוסד :

מוסד התכנון : מחוז צפון
ועדה מחוזית לתכנון ובנייה
מרחב תכנון מקומי מרום הגליל
ועדה מקומית לתכנון ובנייה מרום הגליל

שרב. מיפוי מהדורה : 1 תאריך : 08-2012

סמכות לחתימות :

תפקיד	שם	חתימה	תאריך
מ"מ יו"ר	יעקב מרוז		
מ"מ יו"ר	אליעזר רשאל		
יו"ר	יעקב מרוז		
נציג הוועדה המקומית	מנדי מרגי יואל		
עדכ' הוועדה	אלישע		
מזכיר	יהודה דישקר יהודה מנדל		
מזכיר	יואל מנדל		

הצהרת המודד:

אני מודד מוסמך, מר מנדי מרגי מספר רישיון 1000 הנני מצהיר כי הנני מודד מוסמך, כהגדרתו בחוק המודדים, ומקיים את הוראות חוק המקצועות המדעיים.

אני מצהיר, כי לא הוגשה הודעה מטעם הממונה על הרישום לפי סעיף 19 לחוק המקרקעין, ... הוגשה הודעה מטעם הממונה לפי סעיף 19 לחוק המקרקעין ... הוגשה הודעה מטעם הממונה לפי סעיף 19 לחוק המקרקעין ... לא הוגשה הודעה מטעם הממונה לפי סעיף 19 לחוק המקרקעין

23.9.12 מנדי מרגי
שם המודד חתימה תאריך

תרשים סביבה
1:20,000

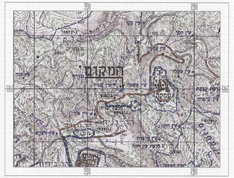

מקרא:
- גבול תכנית מוצעת
- גבול תכנית מאושרת

תרשים סביבה קרובה
קנ"מ 1 : 5,000

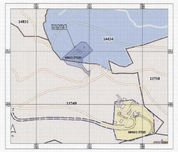

תרשים סביבה על רקע תמ"א 35 מרקמים
1:10,000

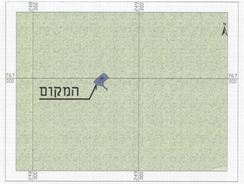

מקרא:
- מרקם שטוח משולב
- יער ריענון עפ"י תמ"א 22

תרשים סביבה על רקע תמ"א 35 הנחיות סביבתיות
1:10,000

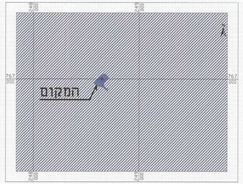

מקרא:
- מקרא: רגישות נופית סביבתית גבוהה
- עמוד קשיחור משאבי מים

תרשים סביבה על רקע תמ"מ 9\2-הנחיות סביבתיות לפיתוח
1:10,000

מקרא:
- שטח מגן מפיתוח
- שטח למניעת זיהום מים

תרשים סביבה על רקע תמ"מ 9\2-יעודי קרקע
1:10,000



מקרא:
- חקלאי/נוף כפרי פתוח
- יער נטע אדם קיים

מצב מאושר
קנ"מ 1:500

מקרא:
- גבול תכנית
- גבול תכנית מאושרת

בהתאם לתכנית ג/14161:
- שטח לסדנות אומנות
- שטח פרטי פתוח
- דרך קיימת/ מאושרת

בהתאם לתכנית ג/13872:
- יער נטע אדם קיים
- דרך יער
- תוכנית בנין עיר/ הוספה מתליים

- גבול שטח שיפוט
- גבול מרחב תכנון
- אתר עתיקות

19704 מסי גוש

- גבול גוש

54 גבול חלקה / מסי חלקה

מספר דרך
עקר בנין
רוחב דרך

מצב מוצע
קנ"מ 1:500

מקרא:
- גבול תכנית
- גבול תא שטח וסיפור
- יער נטע אדם קיים עפ"י תמ"א 22
- תירות
- דרך מוצעת
- דרך מאושרת
- מבנה להריסה
- דרך לביטול
- גבול שטח שיפוט
- גבול מרחב תכנון
- שטח עתיקות

19704 מסי גוש

- גבול גוש

27 גבול חלקה / מסי חלקה
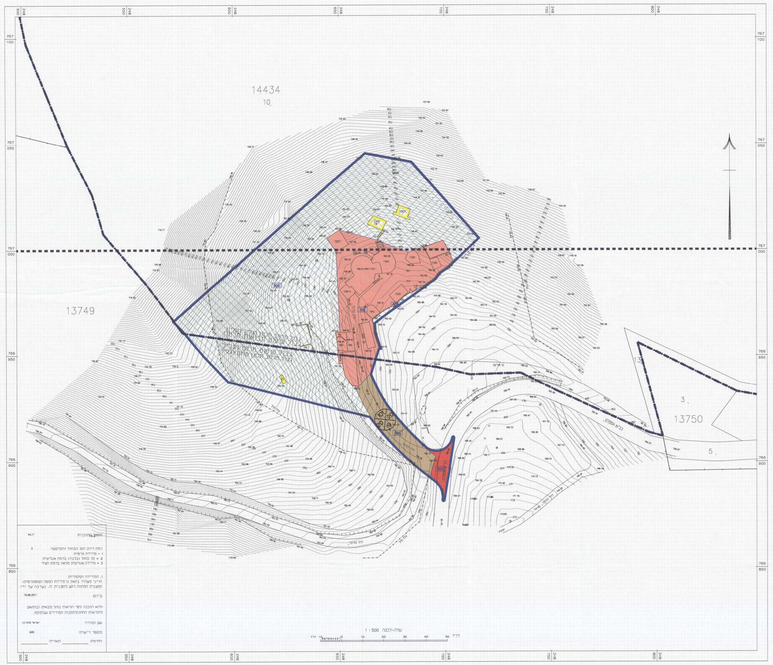
מספר דרך
עקר בנין
רוחב דרך