תכנית מס' ג/20779

בית ספר כדורי - אתר לאומי

תכנית מתאר מקומית

השריש

אירוד ודוקטה	מסכות ראשית	אופי התכנית
-	תעודה מחודש	תכנית שתכן מכוחה כתיבת התכנים

מחוז : צפון
מרחב תכנון מקומי : הגליל התחתון
רשות מקומית : הגליל התחתון
ישוב : כדורי
שטח התכנית : 3.428 דונם
קנה מידה: 1:250

נושאים וזכלקות בתכנית:

גוש	סוג הגוש	חלקות בשלמותן	חלקי חלקות
מצוי	לא מוסדר		1

זותחמות מוסד התכנון :

שלב: מתן תוקף **מהדורה :** 1 **תאריך :** יולי 2013

שמות וזתחימות :

מגיש התכנית	חיברה ומנהלת הגליל התחתון מלון 1889 רחוב השלום 15895 טל. 03-9563731 פקס. 03-9563754 dorony@bezeqint.net		
תיכון במודל	עמותה בתי-ברית אחוה מלון 1889 רחוב השלום 15895 טל. 03-9563731 פקס. 03-9563754 dorony@bezeqint.net		
תיכון במודל			
עורך התכנית	[illegible] רח' כפר עציון אם. ירושלים טל. 02-6777861 פקס. 02-6777861	[illegible]	
מודד	[illegible] מנשה מפה דב. גליל התחתון טל. 04-6782595 פקס. 04-6782530 MoshemeTofan.com	[illegible]	

בעלי תזכויות בקרקע

מס'	שם	מס'	טלפון	כתובת
1	[illegible]	[illegible]	[illegible]	[illegible]
2	[illegible]	[illegible]	[illegible]	[illegible]
3	[illegible]	[illegible]	[illegible]	[illegible]
4				

סבלת שסחים :

מצב מאושר					
שם היעוד	שטח בייר	אחוזים	שם היעוד	שטח בייר	אחוזים
בית ספר על יסודי	1028	30	תעודת מחוזות ציבור כימיות	1016	50

gribetz architects wilhelm

תרשים סביבה

1:100000

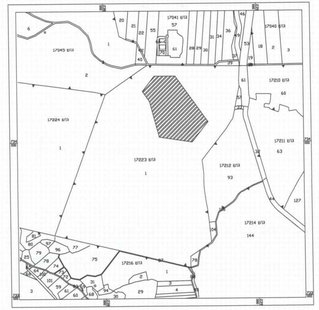

תמונה של הבניין הקיסטורי

מצב מאושר - תכנית מפורטת 3791 ג'גי

1:250

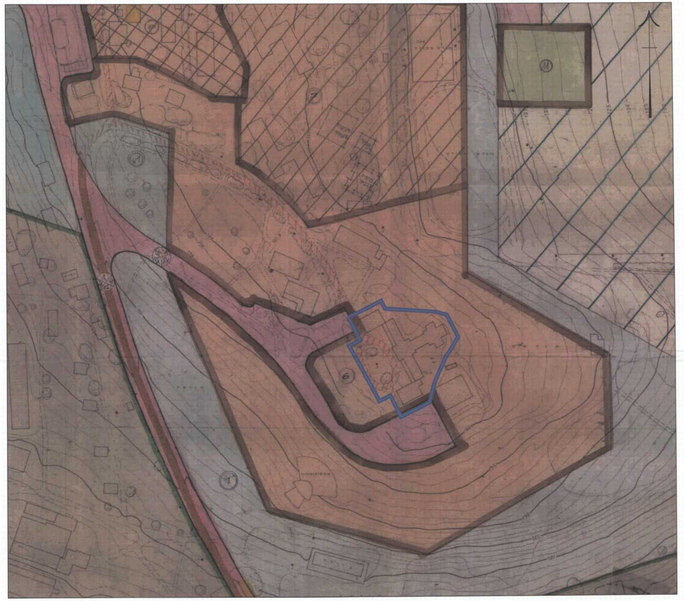

מקרא מצב מאושר

- גבול התכנית
- שטח ציבורי פתוח
- מתנים
- בית ספר על יסודי
- בית ספר על יסודי - פנימיות
- בית ספר יסודי
- דרך מוצעת
- דרך מאושרת
- משק
- מבנה/גדר להריסה
- מבנה קיים
- מס' הדרך
- קו בניין
- רוחב הדרך

מצב מוצע

1:1250

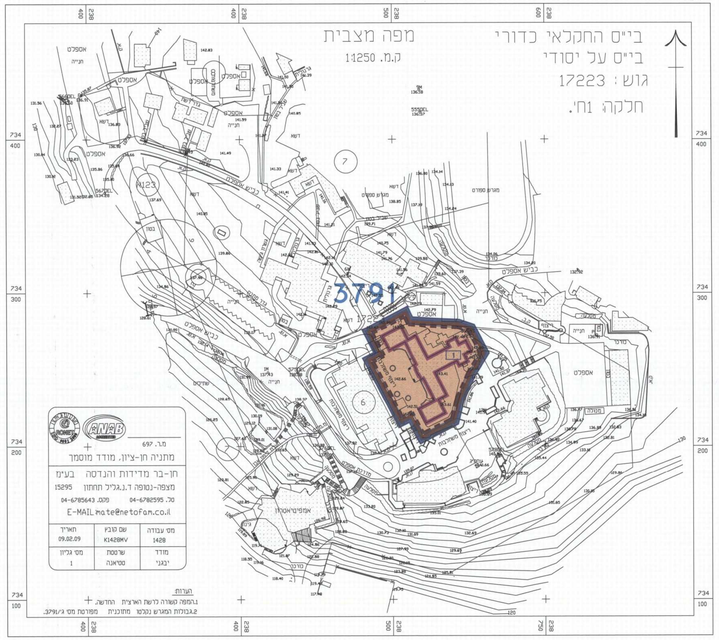

מקרא מצב מוצע

- גבול התכנית
- גבול תא שטח
- מבנים ומוסדות ציבור לתיעוד
- אתר לאומי
- בניין לשימור
- מספר תא שטח