גנ\18403

"הסדרת תוואי דרך"

תשריט

איחוד וחלוקה	מסמכת רשמית	סוג התכנית	שיוך התכנית
ללא איחוד וחלוקה	ועדה מחוזית	מפורטת	תכנית שמכוחה ניתן לרשיון היתרים או הרשאות

מחוז : צפון

מרחב תכנון מקומי : מבוא העמקים

רשות מקומית : עילבון

שטח התכנית : 4,434 מ"ר

קנה מידה: 1 : 500

נושאים וחלקות בתכנית

גוש	סוג הגוש	חלקות בשלמותן	חלקי חלקות	חתימת עורך
17483	מוסדר	------	6, 21	
17484	מוסדר	------	60 - 62, 73	

חותמות מוסד התכנון :

שלב: הפקדה מהדורה : 1 תאריך: 21/05/2014

עמוד חותמות

יזום התכנית				
מגיש התכנית				
בעל חוכרות בקרקע				
עורך התכנית				
מודד				

טבלת שטחים :

מצב מאושר			מצב מוצע		
יעוד	במ"ר	ב-%	יעוד	במ"ר	ב-%
אזור מגורים א	2,286	49	מגורים ב	2,325	52
דרך קיימת או מאושרת	2,148	47	דרך משולבת	1,959	43
סה"כ	4,434	100	סה"כ	4,434	100

תרשים סביבה קנ"מ 1:10,000

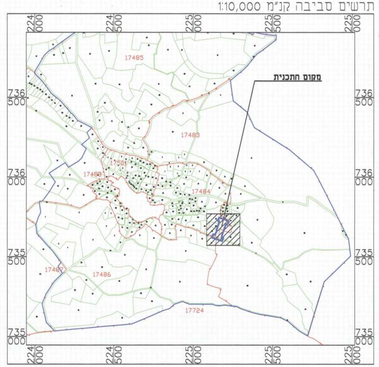

מצב מאושר 1:500

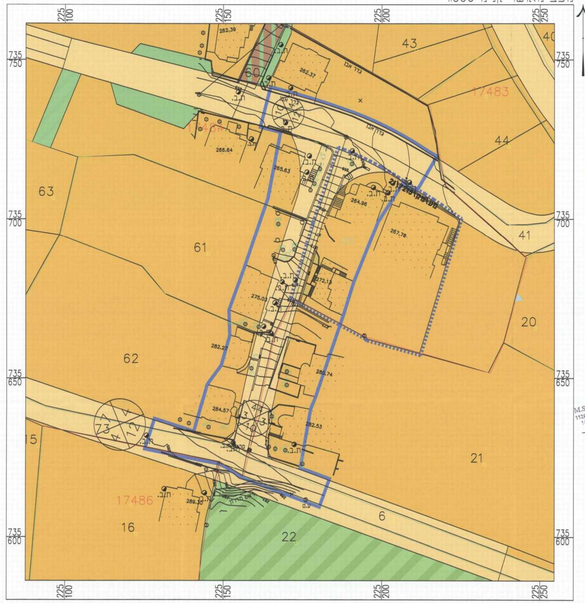

מקרא מצב מאושר

- דרך קיימת או מאושרת
- אזור מגורים א
- שטח ציבורי פתוח
- שביל לוולכי רגל
- דרך גישה
- דרך גישה קיימת
- אזור חקלאי פתוח
- גבול תכנית מוצעת
- גבול תכנית מאושרת
- תא שטח
- גבול חלקה
- גבול גוש
- מס' חלקה
- מס' מגרש מאושר
- מבנה קיים

מצב מוצע 1:500

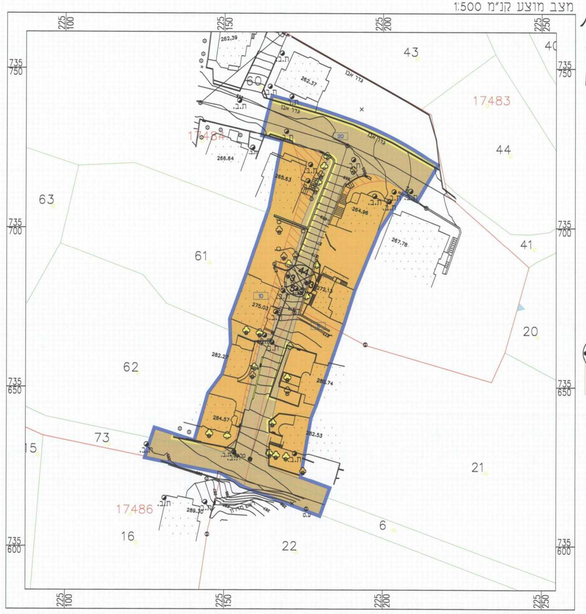

מקרא מצב מוצע

- מגורים ב'
- דרך מאושרת
- דרך לביטול
- גבול תכנית מוצעת
- מבנה להריסה
- תא שטח
- גבול חלקה
- גבול גוש
- מס' חלקה
- מבנה קיים
- עץ להעתקה
- עץ לכריתה
- מס' דרך
- רוחב דרך
- קו בניין לבניה חדשה

קו בניין למבנים קיימים יהיה בהתאם לסעיף מבנים קיימים.

התכנית עודכנה בתאריך 31/07/2010 בהוצאה בהתאם כתקנות התכנון ובנייה מדידה ומפ"ל התשנ"ח 1998

מועתק כיקאני

מספר רשיון 1076

חתימה

אני מאשר בזה כי תכנית זו היא העתק נכון של תרשים מהמדידה שבוצעה ביום 28 בפברואר שנה 2008 וכי הוא מתאר בדיוק את מצבם וגבולותיהם של המקרקעין המתוארים בה במידה המצוין לעיל.

אני מאשר בזה כי ערכתי את התוכנית לפי תקנות המודדים מדידות ומפ"ל, התשנ"ח - 1998

תאריך גמר הכנת התכנית : 2008/04/13

מקום : יפיע

מועתק כיקאני

מהנדס אזרחי, נשארוש, מודד מוסמך

מקיפסר, קמלעים, בתכנון אזרחית, M.Sc.

כפר יפיע, ת.ד. 304, מיקוד 16955

נייד 050-7380785, טלפון 04-6468243

מספר רשיון 1076

חתימה

מועתק כיקאני M.Sc. מקיפסר מגיש מודד מוסמך 17485 ת.ד. 304 יפיע 16955 נייד 050-7380785 פקס 04-6468243

הוועדה המקומית לתכנון ובנייה מבוא העמקים

08 -06- 2014

נתקבל

מינהל הנדסה

מינהל הנדסה ורישוי מרחבי

15 -06- 2014

נ מ ק ב ל

מינהל הנדסה

מבוא העמקים

מבוא העמקים לתכנון ובנייה

מינהל הנדסה

מבוא העמקים

מבוא העמקים לתכנון ובנייה

מינהל הנדסה

מבוא העמקים

מבוא העמקים לתכנון ובנייה

מינהל הנדסה

מבוא העמקים

מבוא העמקים לתכנון ובנייה

מינהל הנדסה

מבוא העמקים

מבוא העמקים לתכנון ובנייה

מינהל הנדסה

מבוא העמקים