תכנית מס' ג\18300

תחנת שאיבה נווה זיו

תכנית מפורטת

תשריט

סוג איחוד וחלוקה	סמכות ראשית לאישור התכנית	היתרים או הרשאות
ללא איחוד וחלוקה	ועדה מחוזית	תכנית שניתן מכוחה לוצא היתר/ים או הרשאות

מחוז : צפון
מרחב תכנון מקומי : מעלה הגליל
רשות מקומית : מוא"ז מעלה יוסף
ישוב : נוה זיו
שטח התכנית : 2.01 דונם
קנה מידה: 1:500

גושים וחלקות בתכנית:

גוש	סוג גוש	חלק/כל הגוש	חלקות בשלמותן	חלקי חלקות
18333	מוסדר	חלק מהגוש	-	6

חתימת מודד:

שלב: מיצוי תוואים למתן תוקף מהדורה : 1 תאריך : 11.2013

חותמות מוסד התכנון :

חוק התכנון והבניה תשכ"ה 1965
הוגדרה המקומות להתכנון ובנייה
מעלה הגליל
מספר: 193001
תאריך: 13.2.2009
יו"ר הועדה המקומית

שמות וחתימות :

יזם בפועל	שם: יזי חבליל ישוב קהילתי כפרי אגודה שיתופית בע"מ כתובת: זיו הגליל ד.נ.אשרת 25123 טלפון: 04-9522870 פקס: לא רלוונטי דוא"ל: לא רלוונטי	חותימה:
מגיש התכנית	שם: משרד הבינוי והשיכון-מחוז חיפה והצפון כתובת: שד' פלים 15 ת.ד. 272. חיפה. 33095. טלפון: 04-8630666 פקס: 04-8630728 דוא"ל: לא רלוונטי	חותימה:
עורך התכנית	שם: מנהל מקרקעי ישראל, מחוז צפון כתובת: ת.ד 580 נצרת עילית טלפון: 04-6558266 פקס: 04-6558211 דוא"ל: לא רלוונטי	חותימה:
	שם: רודי ברנר אדריכלים כתובת: ת.ז. 055463859, מס' רשיון : 36069 ת.ד. 7963. חיפה. 31700 טלפון: 04-8383425 פקס: 04-8362005 דוא"ל: rudarch@013net.net	חותימה:
מודד	שם: מיכאל מה, מודד מוסמך כתובת: ת.ז. 00673801 מס' רשיון : 604 רחוב המסילה 22 נשר 36603 טלפון: 04-8253160 פקס: 04-8200421 דוא"ל: fmi@zahav.net.il	חותימה:

הצהרת מודד :

הריני מצהיר בזאת כי מדידת המפה הטופוגרפית/המצבית המהווה רקע התכנית זו, נערכה על ידי ביום 11/13 והיא הוכנה לפי הוראות נוהל מבאית ובהתאם להוראות החוק ולתקנות המודדים שבתוקף. דיוק הקו הכחול והקדסט : מדידה גרפית/קו כחול (בלבד) ברמה אלקטרונית/מדידה אלקטרונית מלאה ברמת הקצה/כולל הקו הכחול.

מיכאל מה — 604 — 13/1/13
שם המודד — מספר רישיון — חתימה — תאריך

תרשים התמצאות על רקע תמ"א 22 ועתיקות

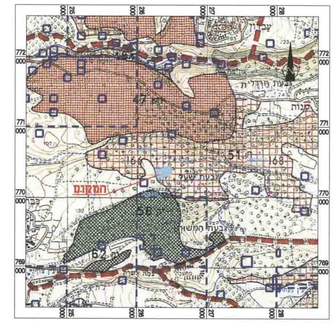

תמ"א 35: הנחיות סביבתיות

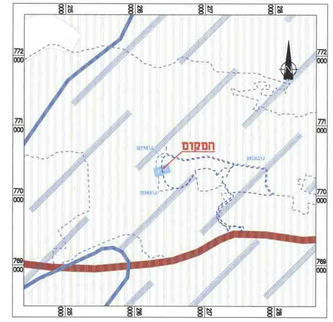

תמ"מ 9\2: הנחיות סביבתיות

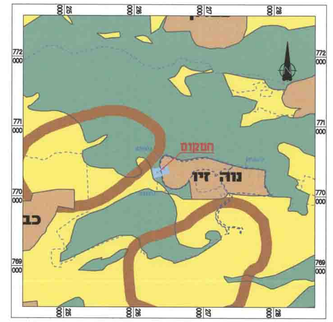

מצב מוצע

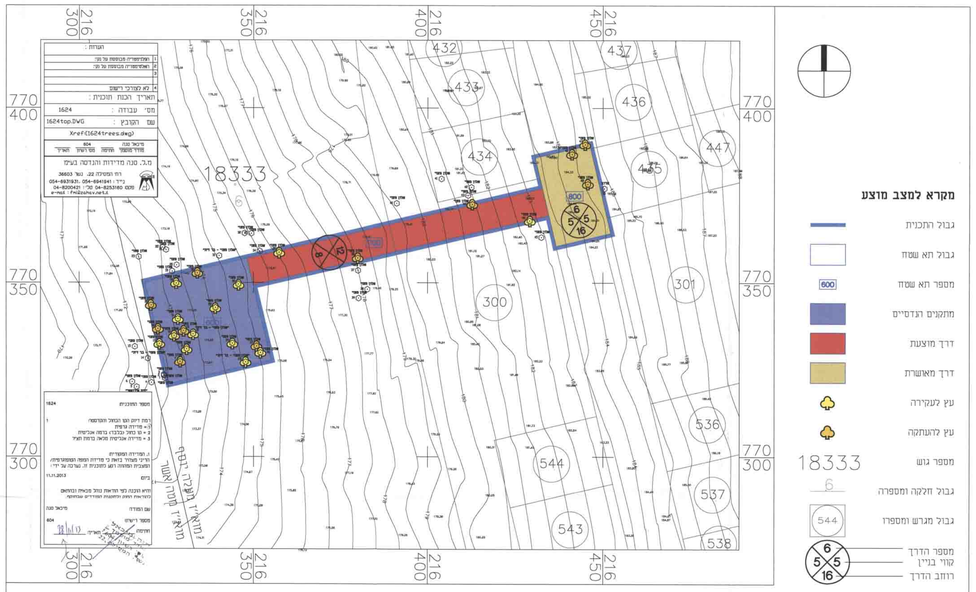

תרשים סביבה על רקע גושים וחלקות

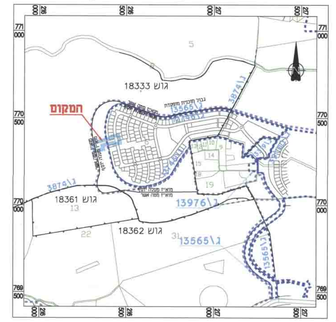

תמ"א 35: מרקמים

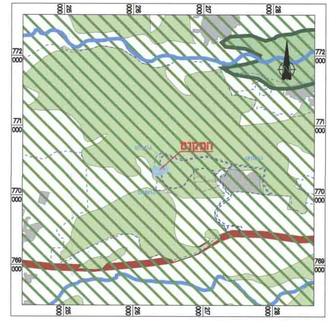

תמ"מ 9\2: יעודי קרקע

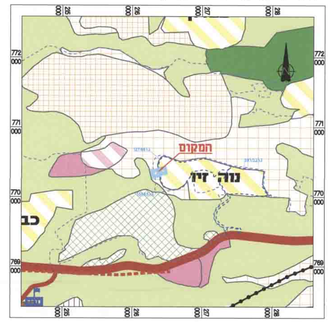
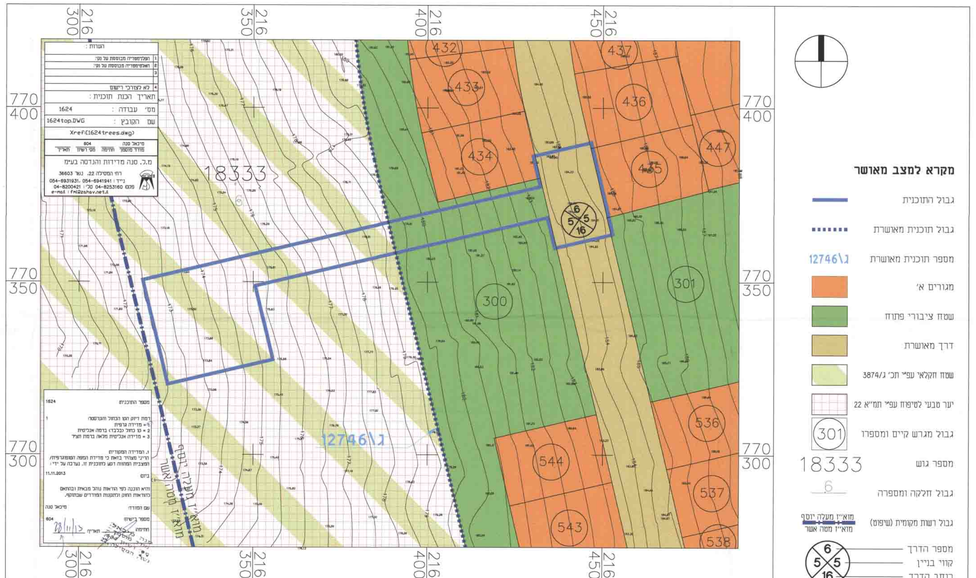
מצב מאושר