

מש"ר המגורים
מ"ד ח"מ"ר וני"מ ח"מ"ר
-12- 2013

תכנית מס' מק/קצ/6998\5

3 נ.ק.ל
גדרת עליות

קצרון מגרש מס' 2 רובע קדמה

תכנית מפורטת

סוג איחוד וחלוקה	מסכת ראשית	היתרים או הרשות
ללא איחוד וחלוקה	מספרות בתכנית	ועדה מקומית

מחוז : **הצפון**
מרחב תכנון מקומי : **ועדה מקומית קצרון**
רשות מקומית : **מועצה מקומית קצרון**
ישוב : **קצרון**
שטח התכנית : **0.504 ד'**
קנה מידה : **1 : 1250**

גושים וחלקות בתכנית:

גוש	סוג הגוש	חלקות בשלמותן	חלקי חלקות
201000	-	3	79

תזתית מודד:

שלב: הגשה
שלב: עדיין
שלב: הפקודה
שלב: הפקודה

מהדורה: 1 : **תאריך: 1/10/2010**
מהדורה: 1 : **תאריך: 15/10/2010**
מהדורה: 1 : **תאריך: 19-07-2012**
מהדורה: 1 : **תאריך: 09-05-2013**

הודעת מוסד התכנון:

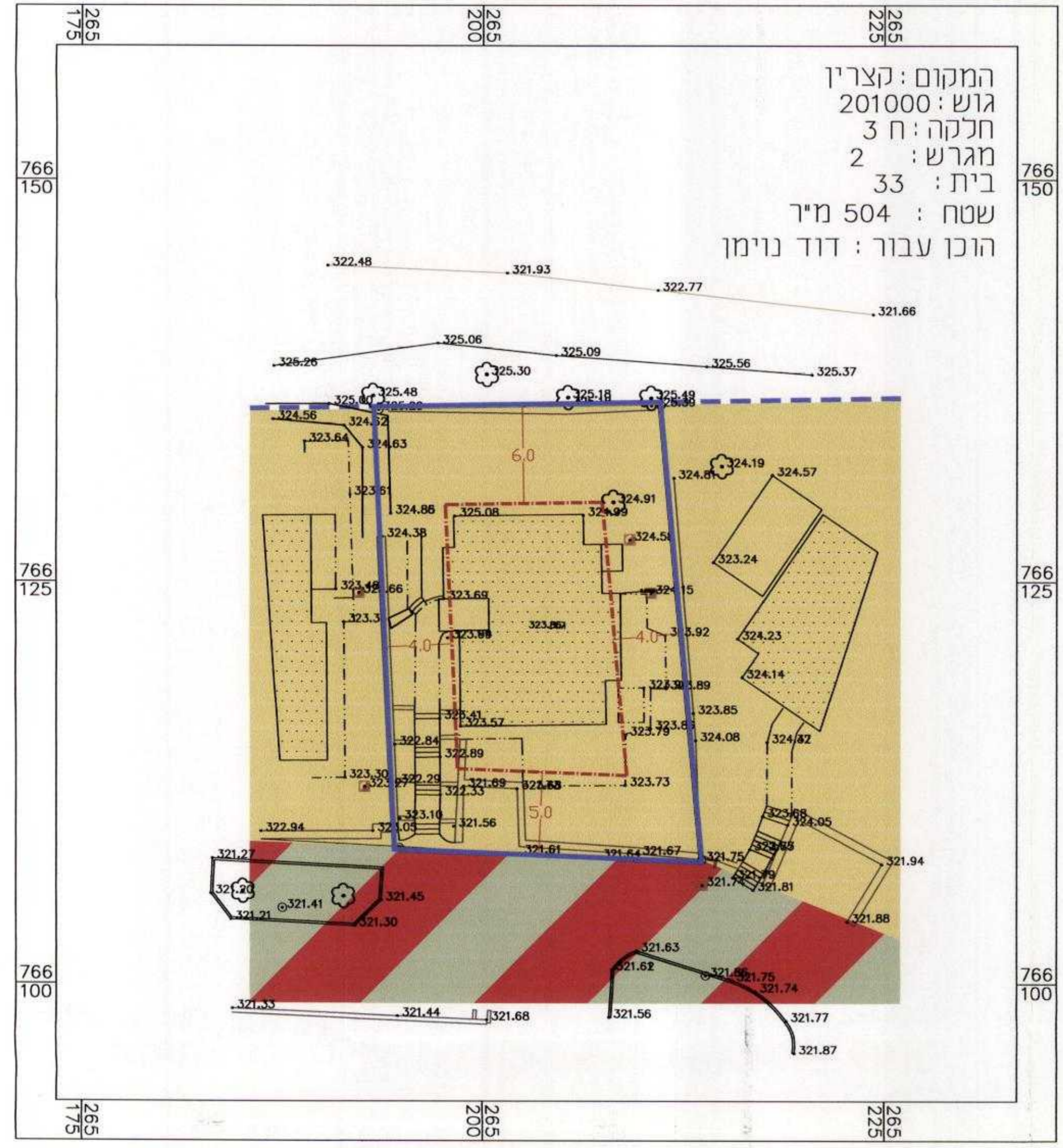
ועדה מקומית קצרון
אישור תכנית מס' מק/קצ/6998/5
הודעת המוקמת החליטה לאשר את התכנית
כנושבה מס' 14/2013, ביום 11.2.2013.
מסכ"ל הננו
מסכ"ל תכנון

הודעה על אישור תכנית מס' מק/קצ/6998/5
פורסמה בעיתון באמצעות אמצעי ביום 8.7.13
ובעיתון מקומי ביום 11.7.13

שמות וזהימות:

מס' רישום	שם היחיד	שם היחיד	תאריך
023049844	דוד נוימן	דוד נוימן	9-05-2013
015191349	מרים נוימן	מרים נוימן	9-05-2013
023049844	דוד נוימן	דוד נוימן	9-05-2013
015191349	מרים נוימן	מרים נוימן	9-05-2013
033375627	סופר זיא	סופר זיא	9-05-2013
000961998	פרחית חמוד	פרחית חמוד	9-05-2013

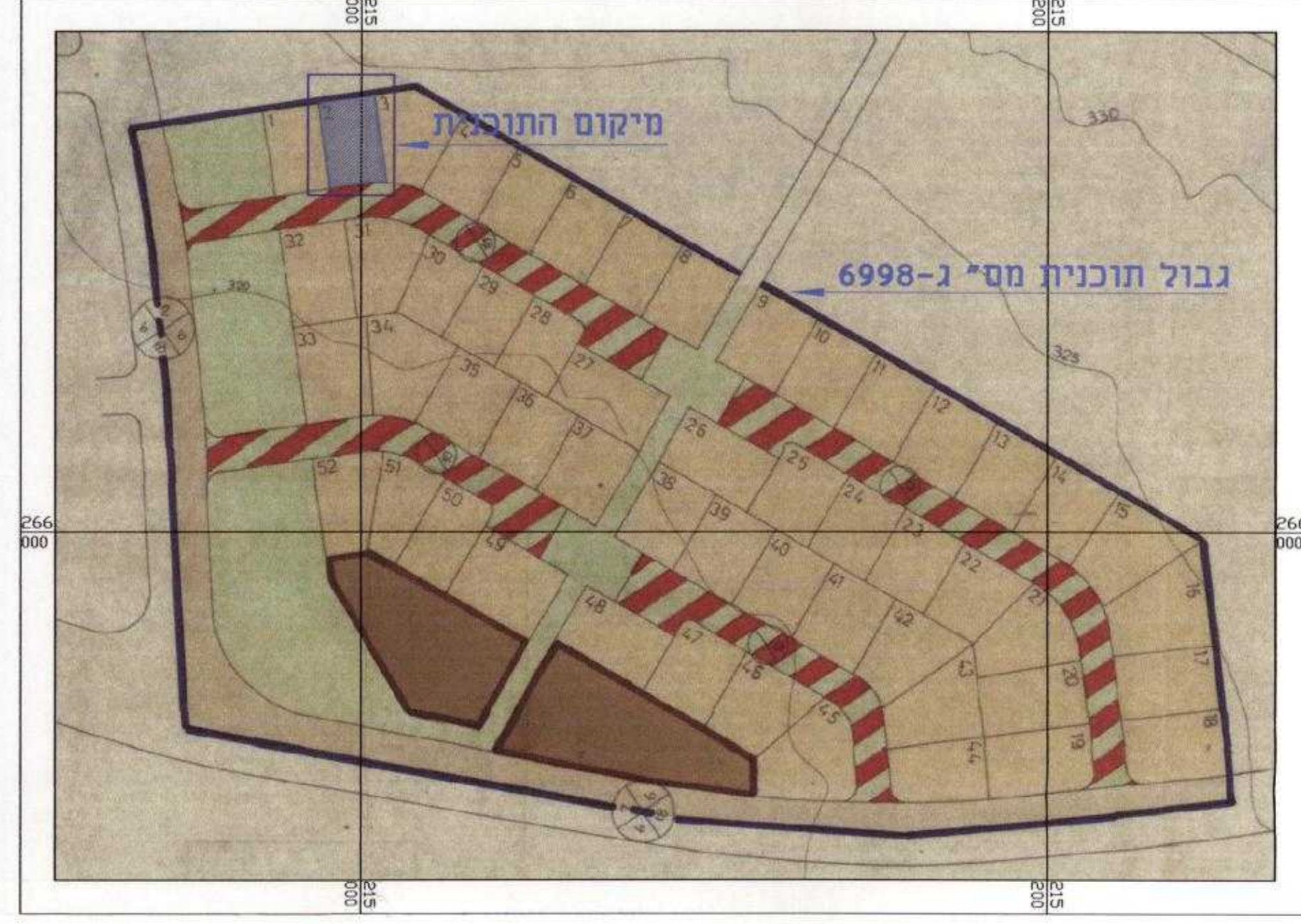
מצב קיים



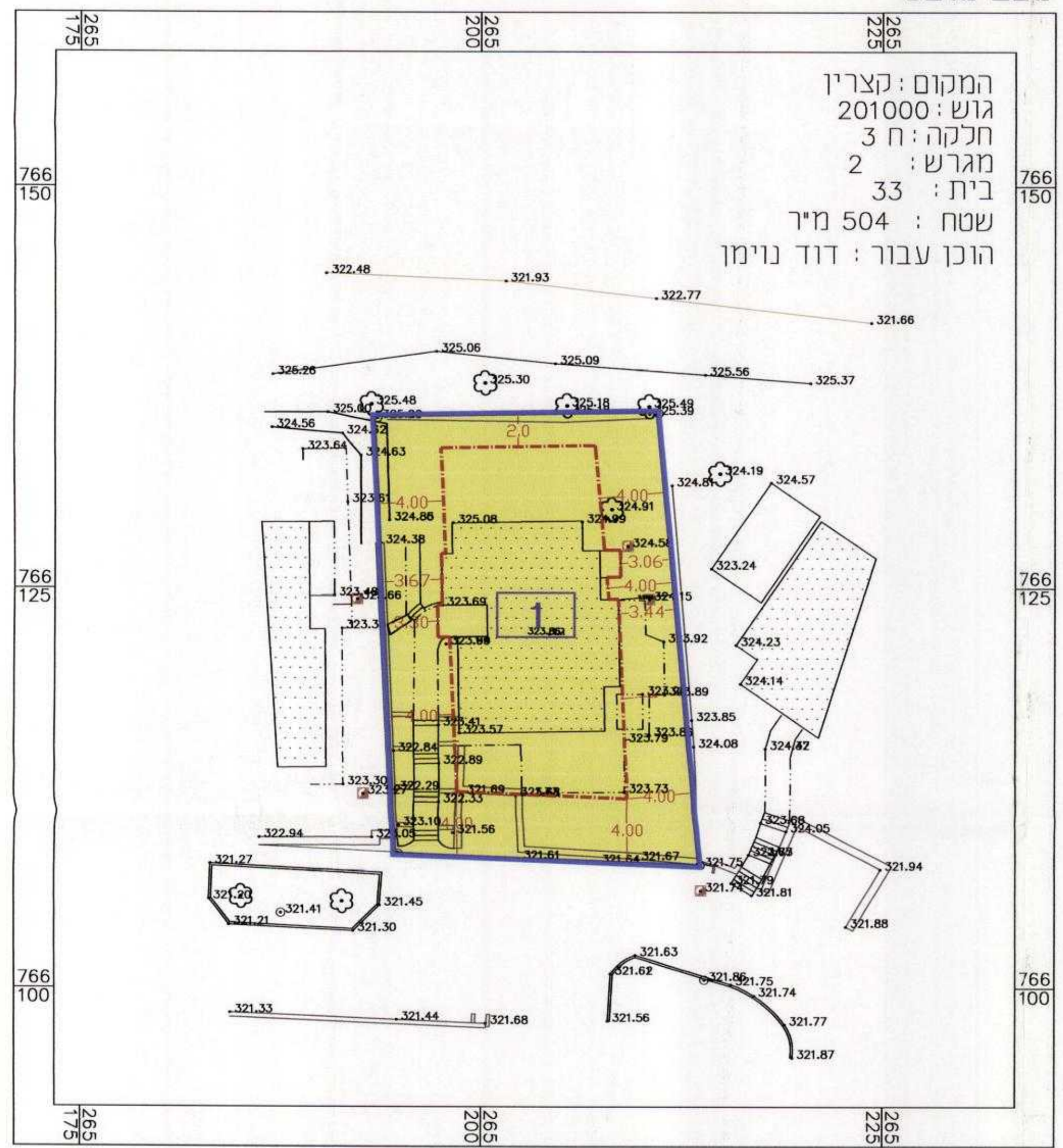
- מקרא מצב קיים**
- קו גבול תוכנית
 - גבול תוכנית מס' ג-6998
 - קו בניין
 - יעוד קרקע מגורים א
 - רחוב משולב

תרשים סביבה לפי תוכנית מאושרת מס' ג-6998

קני"מ 1:250



מצב מוצע



- מקרא מצב מוצע**
- קו גבול תוכנית
 - גבול תוכנית מס' ג-6998
 - קו בניין
 - גבול תאי שטח
 - 1 תאי שטח
 - יעוד קרקע מגורים א

תרשים סביבה

קני"מ 1:50000

