תכנית מסי ג\18546

קנטרי קלב,
איזור תעשיה מגידל שמס

שינוי לתכנית מתאר מקומית ברמה מפורטת

סוג איחוד וחלוקה	סמכות ראשית בתכנית	היתרים או הרשאות
ללא איחוד וחלוקה	ועדה מחוזית	תכנית שמוגשת ניתן להוציא היתרים או הרשאות

מחוז : הצפון

מרחב תכנון מקומי : מעלה חרמון

רשות מקומית : מועצה מקומית מגידל שמס

ישוב : מגידל שמס

שטח התכנית : 13413.8 מ"ר

קנה מידה : 1 : 500

גושים וחלקות בתכנית:

גוש	סוג הגוש	חלקות בשלמותן	חלקי חלקות
-	-	-	-

חתימת מודד:

שלב: מילוי תאים למתן תוקף מהדורה : 1 תאריך : 26/12/2013

חותמות מוסד התכנון :

שמות וחתימות :

	שם פרטי ומשפחה	מס' זהות	שם המקצוע המאוגד / שם רשות מקומית	חתימה	תאריך
מגיש התכנית	אבו ג'בל מאפ	08093857			10.04.2014
יזום התכנית	אבו ג'בל מאפ	08093857			10.04.2014
בעל הזכויות בקרקע	אבו ג'בל עלא	301231304			10.04.2014
	אבו ג'בל גיא	032638090			10.04.2014
	אבו ג'בל אשרף	040562126			10.04.2014
	אבו ג'בל מאפ	08093857			10.04.2014
עורך התכנית	אדריכל בריק מחמוד	80913965	אדריכל - בריק מחמוד מהנדס אזרחי ומבנים		10.04.2014
מודד	מהנדס ומודד מוסמך אבו ג'בל מאר	02835022	אבו ג'בל טאהר מהנדס אזרחי ומבנים		10.04.2014

הריני מודיע בזאת כי פרטיות המפה המופיעים עתה בתכנית המוגשת רשם לתכנית המאושרת רשם לתכנית זו, ונרכזה על ידי בלום שבתקנה דלים הם הכתל המבוקשת. מדידה נערכה 05.01.2014.

אבו ג'בל מאר
מהנדס ומודד מוסמך
רח' עזאזמה

מודד אבו ג'בל 2.2.2 | מס' רישיון 1029 | 10.04.2014 תאריך | חתימה

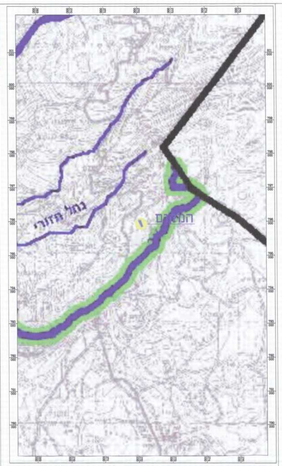

תרשים סביבה תמ"א -34\ב\3
קנ"מ 1:50000

תמ"א 34

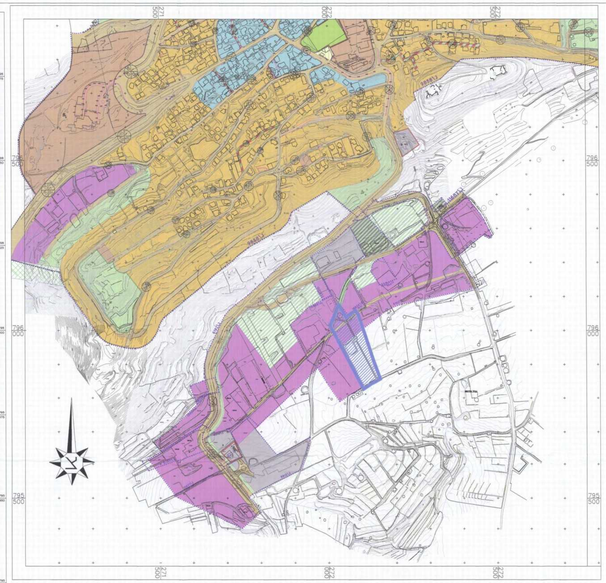

תרשים סביבה
קנ"מ 1:5,000

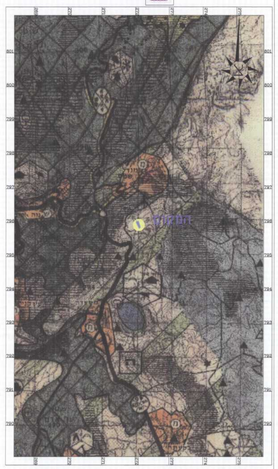

תרשים סביבה ת.מ"מ -2 שינוי מס'3
קנ"מ 1:50000

תמ"ר 3/2

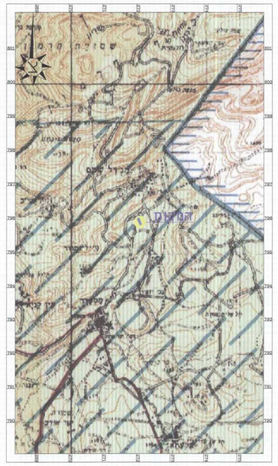

תמ"א 35 - תשריט הנחיות סביבתיות והפניות למרכיבי תשתית קנ"מ 1:50000

תמ"א 35

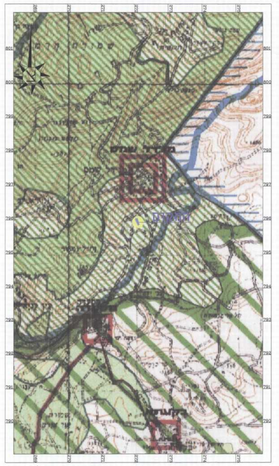

תמ"א 35 - תשריט מרקמים
קנ"מ 1:50000

תמ"א 35

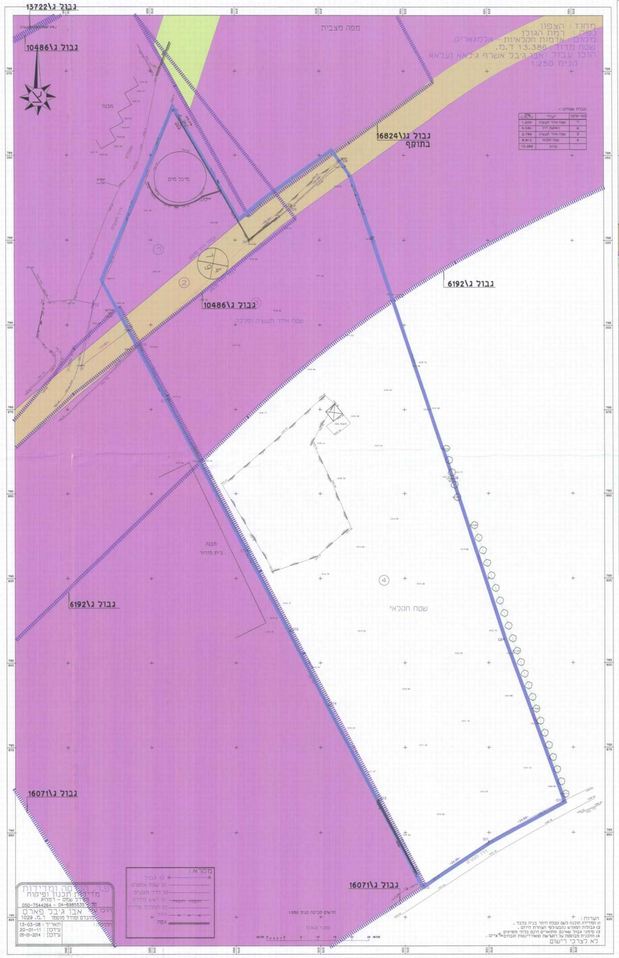

מצב מאושר
קנ"מ 1 : 500

מקרא
מצב מאושר

- גבול תכנית
- גבול תכנית מאושרת
- שטח ללא יעוד
- שטח ציבורי פתוח
- איזור תעשיה
- דרך מאושרת
- להריסה
- מס' הדרך
- קו בניין קדמי במטרים
- רוחב הדרך במטרים

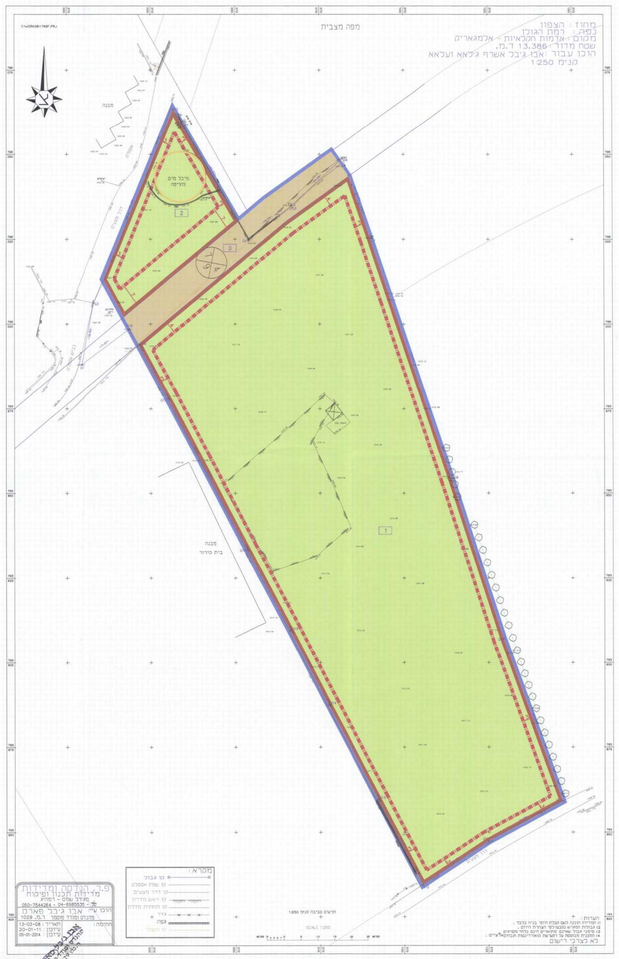

מצב מוצע
קנ"מ 1 : 500

מקרא
מצב מוצע

- גבול תכנית
- קו בניין
- איזור ספורט ונופש
- דרך מאושרת
- מספר תא שטח
- מס' הדרך
- קו בניין קדמי במטרים
- רוחב הדרך במטרים