תוכנית מסי ג\18858

תוכנית מפורטת לשכונה מערבית כפר מנדא

תשריט

גליון מסי 1

מס' שינוי ותיקון	מהות השינוי	תאריך ותשומת

מחוז : הצפון
מרחב תכנון מקומי : בבקעת אלונים
רשות מקומית : כפר מנדא
שטח תוכנית : 7814.8 דונם
קנה מידה: 1:1250

מגישים ומתכנים

מגישים	מתכנים	מתכנים
17557	53 , 59 – 60	57 – 58 , 61 – 71
17559	21 , 49	54 – 55 , 50 , 19 – 14
17561	62 – 63	------
17562	7 – 1 , 32 , 35 – 36 , 14 – 31 , 22 – 27 , 33 – 34 , 38 – 39 , 41 – 42 , 57 – 59	39 – 40
17571	1 , 22 – 25 , 60 , 64 – 70	------
17689	8 – 15	16 – 17

מוזמנת מטעד המבנון :

שלב: שאר **מחוזרה :** **תאריך :** 16.5.2016

שמות המתכנים :

מגיש התכנית	[illegible]	04-9504506	04-9504507
רחי בטחון	[illegible]	04-9504507	04-9504507
בעלי תוכנית בפועל	[illegible]	04-9504507	04-9504507
עורך התכנית	[illegible]	04-6440663	04-6550790
יועץ כבישים	[illegible]	04-6552575	04-6552574
מודד	[illegible]	04-9503941	04-9503941

E-mail tagal@bezeq.net.il

[illegible]

עבאד כראסי
שר המשפטים

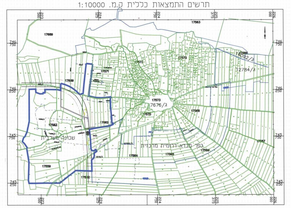

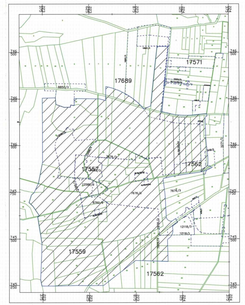

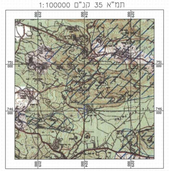

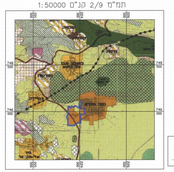

Key Map
(without scale)

גליון 1

מקרא

- אזור מגורים א כפי 12589/ג + 8150/ג
- אזור מגורים ב כפי 7676/ג
- אזור מגורים א – כפי 11960/ג
- אזור מגורים א מיוחד לפי 12589/ג
- אזור מגורים ג כפי 17748/ג
- אזור מסחר
- שטח מלאכה ומסחר לפי 7676/ג
- שטח ציבורי פתוח
- שטח לבנין ציבורי
- דרך ירושלים
- דרך משולבת
- דרך הלוקלי ראב
- אזור חכאר
- מסחר ותעסוקה
- מסחר סמוים ונופש
- שטח מלאכה ותעשיה קטנה
- שטח תחנת דלק
- שטחים פתוחים ומבנים ומתקנים ציבור
- גבול תכנית
- גבול תכנית מאושרת
- גבול ומספר גוש
- קו בנין
- גבול ומספר חלקה
- רחובות
- דרך אחורית רחובות

תכנית מצב קיים 1:1250

מקרא

- מגורים א'
- מגורים א'2
- מגורים ב'
- מתקנים וגרמים
- מבנים ומתחת ציבור
- מרגש תאגאת
- שטח ציבורי פתוח
- דרך משולבת
- דרך מוצעת
- דרך משולבת
- שביל
- מגורים מסחר
- שטחים פתוחים ומבנים ומתחת ציבור
- מסחר ותעשיה קלה ומלאכה
- גבול מחתם
- שטח לאיחוד וחלוקה חדשה
- גבול תכנית
- דרך לבטיחות
- חזית מסחרית
- מבנה לחריטה
- מספר לא שטח
- קו בנין
- גבול גוש
- גבול ומספר חלקה
- רחובות
- דרך אחורית רחובות

Key Map
(without scale)

גליון 1

תכנית מצב מוצע 1:1250