

תכנית מפורטת

תכנית מרובה שטחי בקווי בנייה לפי חשירט מצב מוצע

איחוד חולקות	סככות ראשית	אופי התכנית
3	עדה מסוימת לפי סעיף 62 לחוק	תכנית שניתן מכוונה להוציא רישומים

מחזור : צפון
מרזב תכנון מקומי : שפלת הגליל
רשות מקומית : שעב
שטח התכנית : 714 מ"ר
קנה מידה : 1 : 250

נושאים וחולקות בתכנית:

גוש	סוג חמש	חולקה בשלמותן	חלקי חולקות
19733		112	160

הודעת מנהל תכנון:
 הועדה המקומית לתכנון ובנייה
 תכנית מס' שג/מק/35/08
 מיום 29/07/2011
 את התכנית הנקובה לעיל
 עשיתי כוכבי

שלב: מתן תוקף | מהדורה: 2 | תאריך: 20/04/12

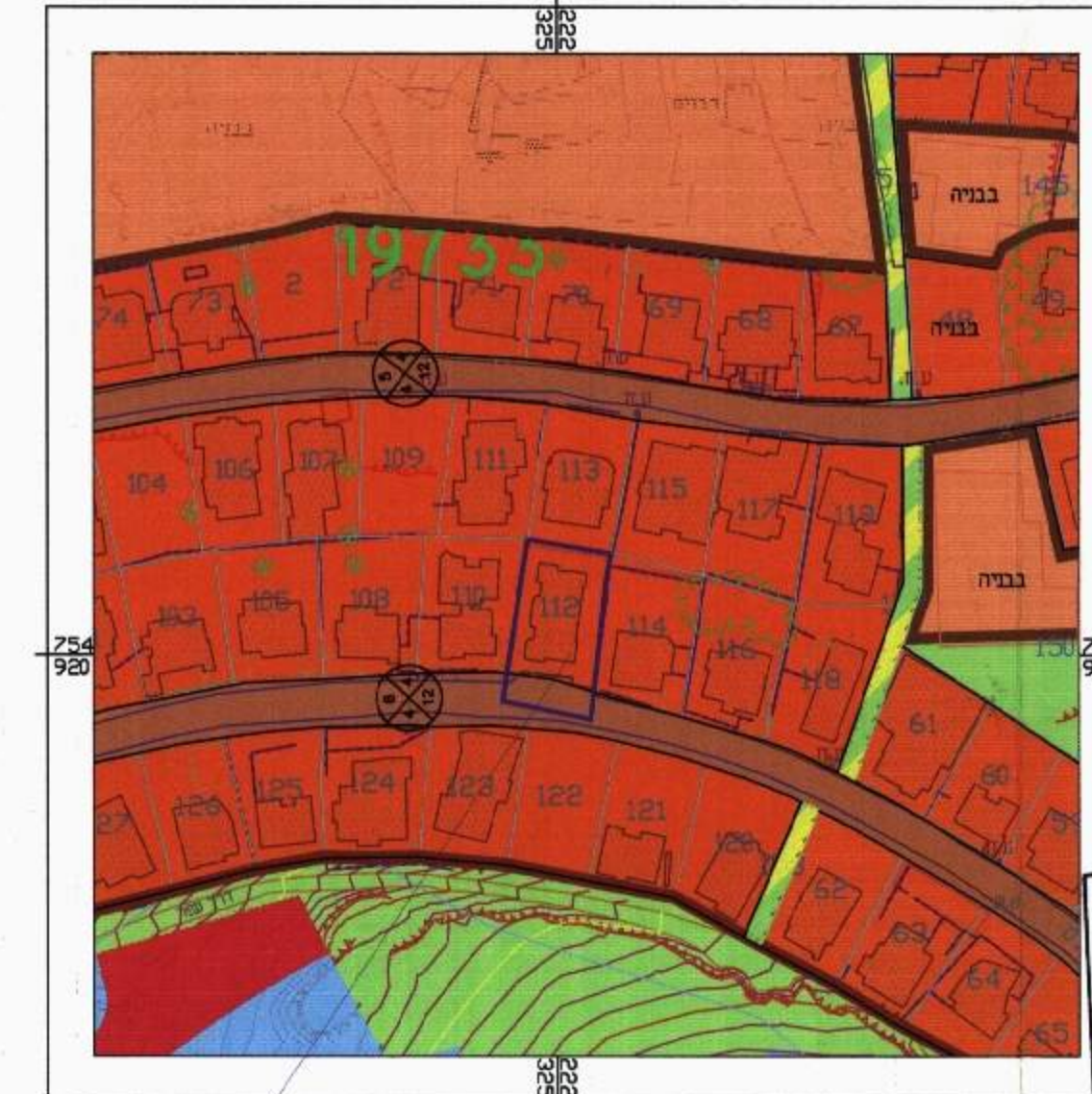
שמות וחתימות:

שם	מס' זהות	תפקיד
יוזם התכנית	5372265	רבי כמאל חזי
מניח התכנית	5524688	רבי אמרן חזי
בעל חובות בפועל	20165	עבד מישוד
עורך התכנית	046742795	מכוני מישוד
מודד	046742795	דגים נמאל

מפת 7 (לשנת 2012) לחקיקת רישומים:
 אני מאשר בזה כי תוכנית זו היא רשומה וכל של תושבי המדינה שברצונם...
 חתמו: דגים נמאל, מנהל מוקדם מוסמך, מס' רישון 745, ת"ד 741439-06

מקרא מצב מאושר

- גבול התכנית
- מגורים 'א'
- דרך מאושרת
- קו בניה
- גבול חלקה ומספר
- מספר הדרך
- קו בניין
- רוחב הדרך



תרשים סביבה 1:10000

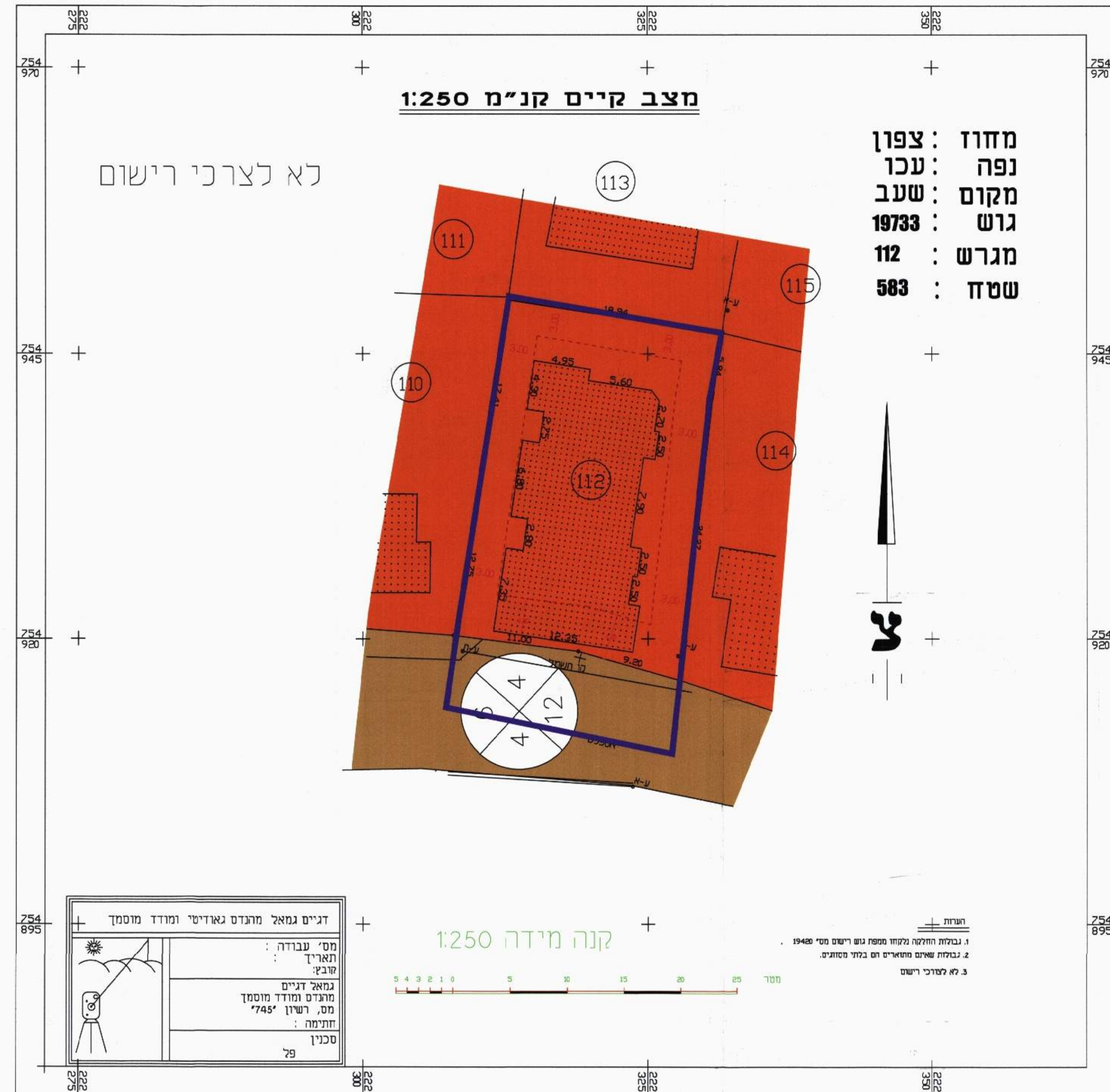


תרשים סביבה 1:250

מחזור : צפון
נפה : עכו
מקום : שעב
גוש : 19733
מגרש : 112
שטח : 583

מצב קיים קנ"מ 1:250

לא לצרכי רישום



דגים נמאל מנהל גאודיטי ומודד מוסמך
 מס' עבודה :
 תאריך :
 חובץ :
 נמאל דגים
 מנהל מוקדם מוסמך
 מס' רישון 745
 ת"ד 741439-06
 סכנו 79

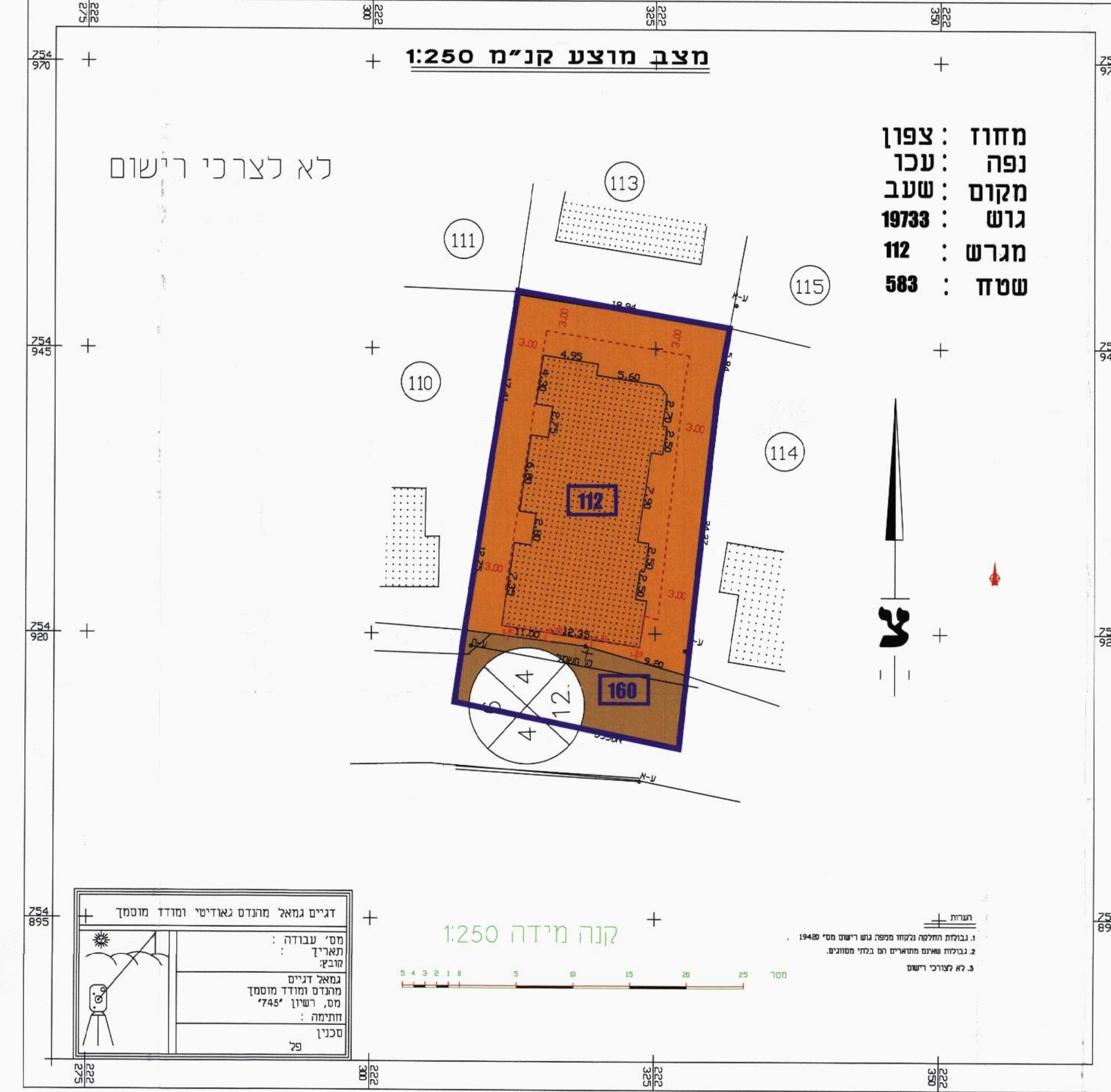
מקרא מצב מוצע

- גבול התכנית
- גבול תא שטח ומספרו 112
- מגורים
- דרך מאושרת
- קו בניה
- גבול חלקה ומספר
- מספר הדרך
- קו בניין
- רוחב הדרך



מצב מוצע קנ"מ 1:250

מחזור : צפון
נפה : עכו
מקום : שעב
גוש : 19733
מגרש : 112
שטח : 583



דגים נמאל מנהל גאודיטי ומודד מוסמך
 מס' עבודה :
 תאריך :
 חובץ :
 נמאל דגים
 מנהל מוקדם מוסמך
 מס' רישון 745
 ת"ד 741439-06
 סכנו 79