מצב מאושר
קנ"מ 1 : 250

מקרא מצב מאושר

- גבול התכנית
- קו בניין
- גבול תא שטח
- 63 מספר תא שטח
- דרך קיימת
- אזור מגורים א
- שטח ציבורי פתוח

מחוז : הצפון
נפה : גולן
מקום :קיבוץ מרום גולן
גוש : 202000
חלקה : 13
מגרש : 63
שטח מדוד : 0.905 ד.מ.

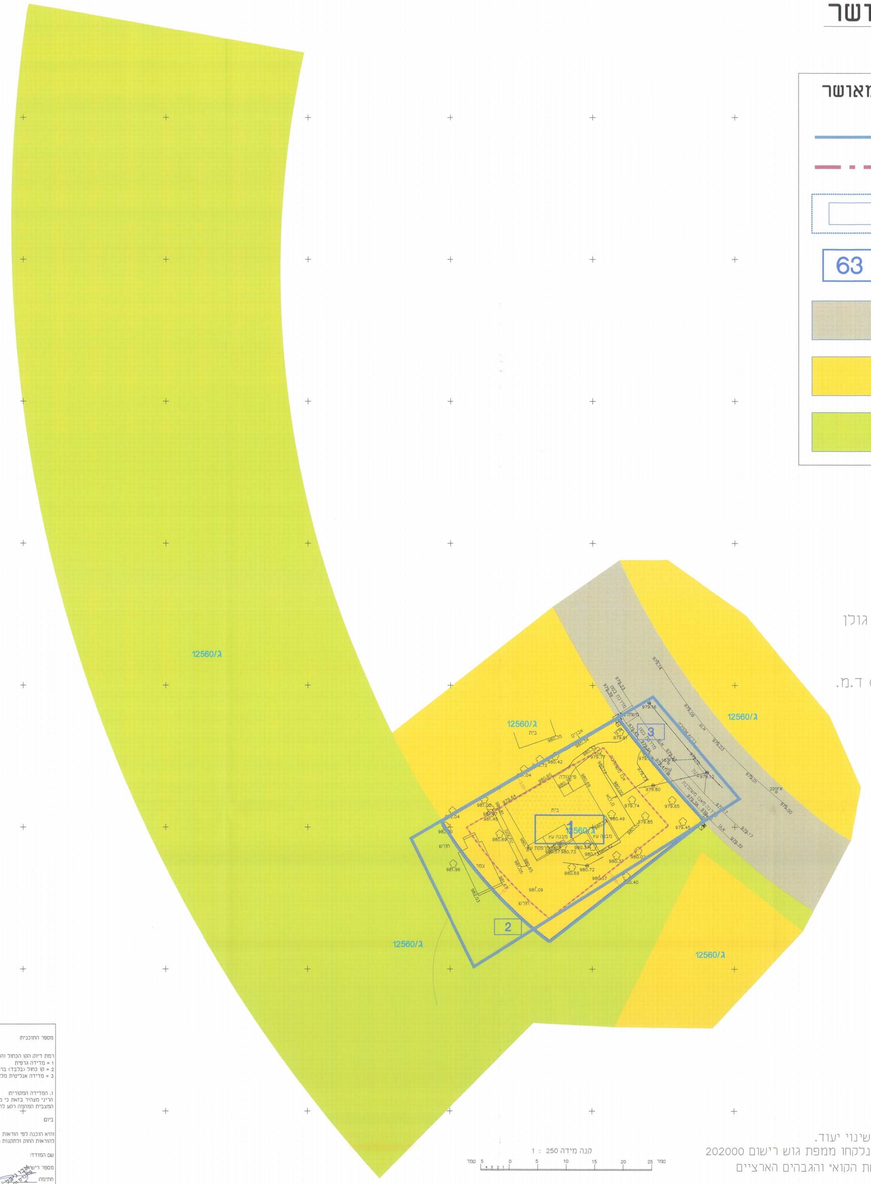

מבנה שטחים		
מס' מגרש	יעוד	בפיר
63	אזור מגורים א	905
62	שטח ציבורי פתוח	60
61	אזור מגורים א	60

הערות :
1) המדידה הוכנה לשם שינוי יעוד.
2) גבולות ושטח החלקה נלקחו ממפת גוש רישום 202000
3) המערכת השורה לרשת הקואי והגבהים הארציים לא צצרכי רישום

קנה מידה 1 : 250

מספר התכנית	SURVEY_3323F
רמת דיוק הנו המוד והרטסר	3
1 = מדידה גרפית	
2 = נז כחול נקודה: ברמה אנליטית	
3 = מדידה אנליטית מלאה ברמת תצי	
ג. המדידה הקודמת	
הריני מעיד בזאת כי מדידת הפסה הטופוגרפיה,	
המצבית המקומי הנו המוגמרים זו. נערכה על ידי:	
בימים	10-06-2011
והיא הוכנה לפי הוראות נוהל מבאיק ובהתאם	
להוראות החוק והתקנות הפורטים שבתוקף.	
שם המודד	אבו גבל מארס
מספר רישיון	1029
חתימה	
תאריך	20.2.14

מצב מוצע
קנ"מ 1 : 250

מקרא מצב מוצע

- גבול מוצע
- גבול לבימול
- קו בניין
- גבול תא שטח
- 63 מספר תא שטח
- מבנה לשימור
- מגורים א
- דרך מאושרת
- שטח ציבורי פתוח

מחוז : הצפון
נפה : גולן
מקום :קיבוץ מרום גולן
גוש : 202000
חלקה : 13
מגרש : 63
שטח מדוד : 0.905 ד.מ.

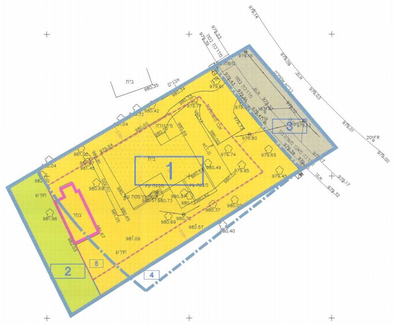

הערות :
1) המדידה הוכנה לשם שינוי יעוד.
2) גבולות ושטח החלקה נלקחו ממפת גוש רישום 202000
3) המערכת השורה לרשת הקואי והגבהים הארציים לא צצרכי רישום

קנה מידה 1 : 250

מספר התכנית	SURVEY_3323F
רמת דיוק הנו המוד והרטסר	3
1 = מדידה גרפית	
2 = נז כחול נקודה: ברמה אנליטית	
3 = מדידה אנליטית מלאה ברמת תצי	
ג. המדידה הקודמת	
הריני מעיד בזאת כי מדידת הפסה הטופוגרפיה,	
המצבית המקומי הנו המוגמרים זו. נערכה על ידי:	
בימים	10-06-2011
והיא הוכנה לפי הוראות נוהל מבאיק ובהתאם	
להוראות החוק והתקנות הפורטים שבתוקף.	
שם המודד	אבו גבל מארס
מספר רישיון	1029
חתימה	
תאריך	20.2.14

תכנית מס' ג1\מק\13585\63
קיבוץ מרום גולן

תכנית מפורטת

תשריט

אישור ופרסום	סמכות ראשית	אגף התכנית
בוטמכת כך הנעבים	אזורית	תכנית שינוי מטרות מגרש הרשאים חיים

מחוז : הצפון
מרחב תכנון מקומי : מועצה אזורית גולן
רשות מקומית : ועדה מקומית
יישוב : קיבוץ מרום גולן
שטח התכנית : 1220 מ"ר
קנה מידה: 1 : 250

גושים וחלקות בתכנית:

גוש	סוג גוש	חלקות בשלמות	חלקי חלקות	חלקות מוסדר
202000	מוסדר	13 חלק	----	

חותמת מוסד התכנון :

שלב: הגשה **מהדורה :** 1 **תאריך :** 25-06-2011
שלב: **מהדורה :** 2 **תאריך :** 10-8-2013

שמות וחתימות :

	שם פרטי ומשפחה	מספר זהות	שם ומספר תאגיד/שם רשות מקומית	חתימה	תאריך
מגיש התוכנית	יחזקאל	022339659	לא רלוונטי		25-06-2011
יזם בפועל	יחזקאל	022339659	לא רלוונטי		25-06-2011
בעלי עניין בקרקע	רוזה מרגרט שאר		לא רלוונטי		25-06-2011
עורך התכנית	עו. רבקה מדידות בע"מ	514561455			25-06-2011
מודד	אבו גבל מארס	028350102			25-06-2011

הריני מצהיר בזאת כי מדידת הפסה הטופוגרפיה המצבית המהווה רקע לתכנית זו, נערכה על ידי, בימים הנכונה לפי הוראות נוהל מבאיק ובהתאם להוראות החוק והתקנות הפורטים שבתוקף. והיא הוכנה לפי הוראות נוהל מבאיק ובהתאם להוראות החוק והתקנות המודדים שבתוקף. המודדים שבתוקף : דיוק הנו הכחול הנקודה : מדידה גרפית כחול נקודה אנליטית ברמה מלאה ברמה תצי וכחול הנו הכחול הנקודה.

אבו גבל מארס
שם המודד
1029
מספר רישיון
25-06-2011
תאריך

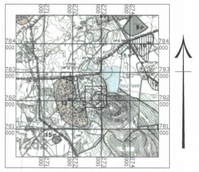

תרשים סביבה קנ"מ 1:50000

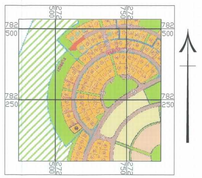

תרשים סביבה לפי תכנית מס' ג\12560
קנ"מ 1 : 5000