

תכנית מפורטת מסי מק\כר\143\12

כרמיאל - רח. שביל תמוז, 45. שינוי קו בנין צידי
תכנית מתאר מקומית הכוללת הוראות של תכנית מפורטת

ת ש ר י ט
מסמך: 2
תאריך: 6/11/14
חתימה:

איחוד וחלוקה	סמכות ראשית	היתרים והרשאות
-	ועדה מקומית	תכנית עניין מוכחה לרציצי היתרים

מחוז: מרחב תכנון מקומי
רשות מקומית: כרמיאל
שטח התכנית: 0.266 דונם
קנה מידה: 1:250

גושים וחלקות בתכנית:

גוש	סוג הגוש	חלקות בשלטון	חלקי חלקות
19066	מוסדר		42

חותמות מוסד התכנון:

ועדה מקומית כרמיאל
היטור תפנית מס' 101/כרמיאל/2014
הוידת המקומית החליטה לאשר את התכנית
ב-12.12.2013 מתאריך: 5.11.14

עיריית כרמיאל
ראש העיר כרמיאל

שלב:	מחזור:	תאריך:
הנשט	2	17.08.2011
מילוי תנאים להפקדה	3	01.11.2011
מילוי תנאים למתן תוקף	4	10.12.2013

שמות וזהימות:

מניח התכנית	מסמך	תאריך
וינוגרד קונסטנטין וינוגרד לידיה	304563687 304563729	04-9880276
רח שביל תמוז, 45. כרמיאל	050-7145972	04-9880276
וינוגרד קונסטנטין וינוגרד לידיה	304563687 304563729	04-9880276
רח שביל תמוז, 45. כרמיאל	050-7145972	04-9880276
מדינת ישראל בניהול מנהל מרקעי ישראל	04-6453273	04-6558211
קריית הממשלה נצרת עינת	04-6558211	04-6453273
עיריית כרמיאל שד נקלי, 10	04-9085555	04-9085679
גדעון מרכוס קיבוץ נבד, ד.ג. אשרת 25120	04-9952279	gmar72@gmail.com
ישראל פומרוק מודר מוסמך רשונה מסי 605	04-9881365	04-9889281











מבלת שטחים:

יטוד	שטח	בדונם	אמסה"כ
מגורים א'	0.266	100.00%	100%
מגורים א'	0.266	100.00%	100%




טבלת שימשי קרקע מצב מאשר

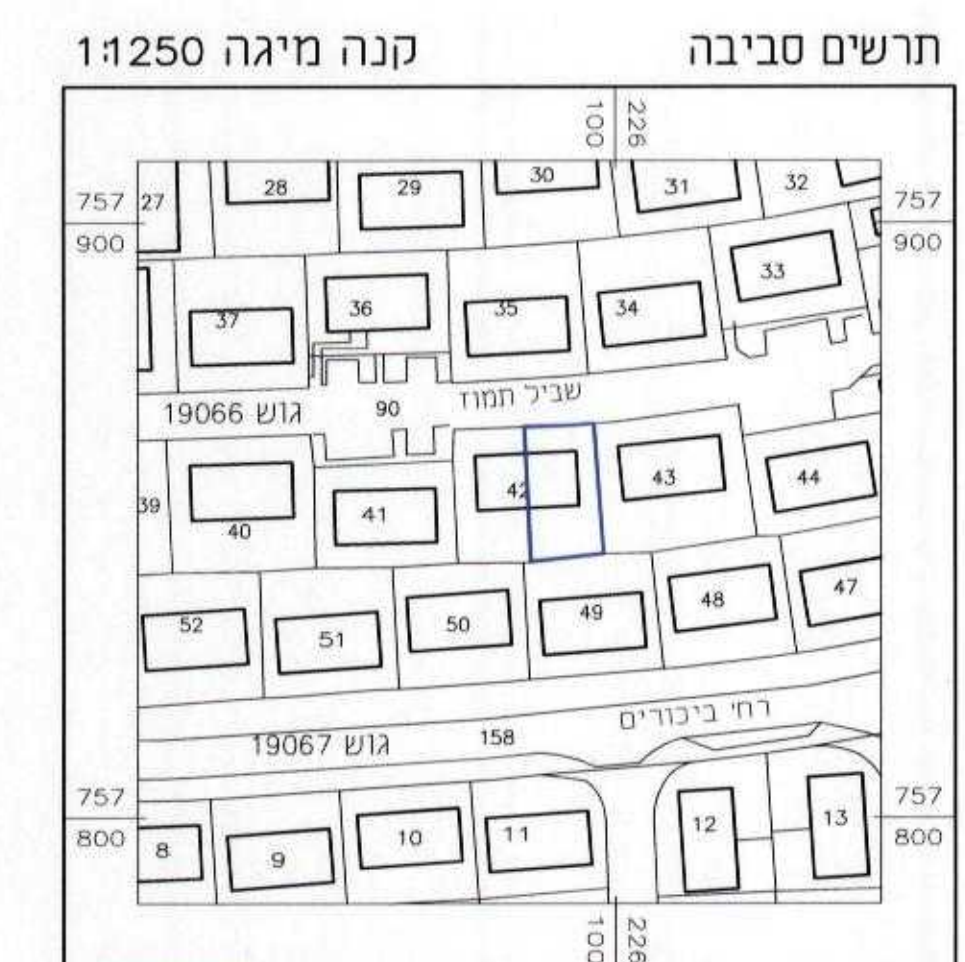
טבלת שימשי קרקע מצב מוצע

מקרא

-  מגורים א'
-  דרך משולבת
-  גבול תכנית
-  קו בנין
-  בלוק מספר גוש וחלקה 42
-  בלוק מספר גוש 19066
-  רוזטה
-  מספר הדרך
-  קוי בניה
-  רוחב הדרך

מקרא

-  מגורים א'
-  דרך משולבת
-  גבול תכנית
-  קו בנין
-  בלוק מספר גוש וחלקה 42
-  בלוק מספר גוש 19066
-  מספר תא שטח 1
-  רוזטה
-  מספר הדרך
-  קוי בניה
-  רוחב הדרך



מחוז: הצפון
נפה: עכו
מקום: כרמיאל- גבעת רם
גוש: 19066
חלקה: 42
שטח: 0.543 ד'
מגרש: 42/1
שטח: 0.266 ד'- מחושב

כתובת: תמוז 45
לא לצורכי רישום



מצב מאושר ק.מ. 1:250

מחוז: הצפון
נפה: עכו
מקום: כרמיאל- גבעת רם
גוש: 19066
חלקה: 42
שטח: 0.543 ד'
מגרש: 42/1
שטח: 0.266 ד'- מחושב

כתובת: תמוז 45
לא לצורכי רישום



מצב מוצע ק.מ. 1:250

