

**תכנית מפורטת מסימון/כר/13/143**  
**כרמיאל - רח. ביכורים, 47. שינוי קו בנין**  
**תכנית מתאר מקומית הכוללת הוראות של תכנית מפורטת**

**ת ש ר י ט**

איווד וחלוקה	סמכות ראשית	חתימים והישאות
ללא איווד וחלוקה	ועדה מחוזית	תכנית שניתן מכוחה להוציא חתימים

**מצוד:**  
 מרחב תכנון מקומי : כרמיאל  
 רשות מקומית : כרמיאל  
 שטח התכנית : 0.221 דונם  
 קנה מידה: 1 : 250

**גושים וחלוקות בתכנית:**

גוש	שטח הגוש	חלוקת בשלמותן	חלקי חלוקה
19066	מוסדר		47

**חותמות מוסד התכנון :**

שלב:	תאריך:	מחזור:	תאריך:
הגשה	05.12.2011	1	
מילוי תנאים להפקדה	05.02.2012	1	
מילוי תנאים למתן תוקף	14.03.2013	2	

**שמות וזיהומות :**

מס' תע"מ	שם	מס' תע"מ	שם
027371301 / 034871772	קרן ברק	027371301 / 034871772	קרן ברק
04-9082101	רח' ביכורים, כרמיאל	04-9082101	רח' ביכורים, כרמיאל
04-9082101	מדינת ישראל	04-9082101	מדינת ישראל
04-6453273	קרית הממשלה	04-6558211	קרית הממשלה
04-9085679	עריית כרמיאל	04-9085555	עריית כרמיאל

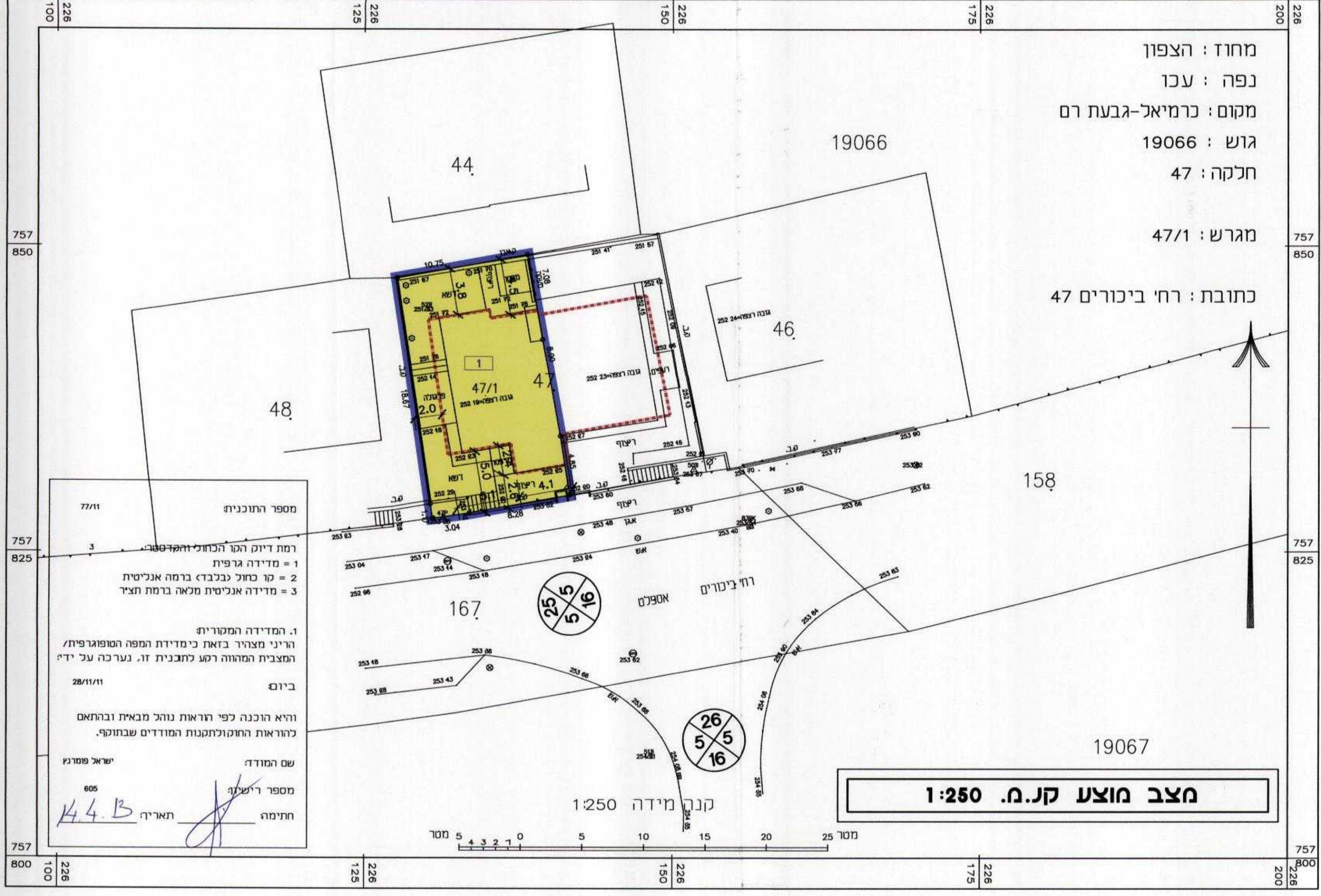
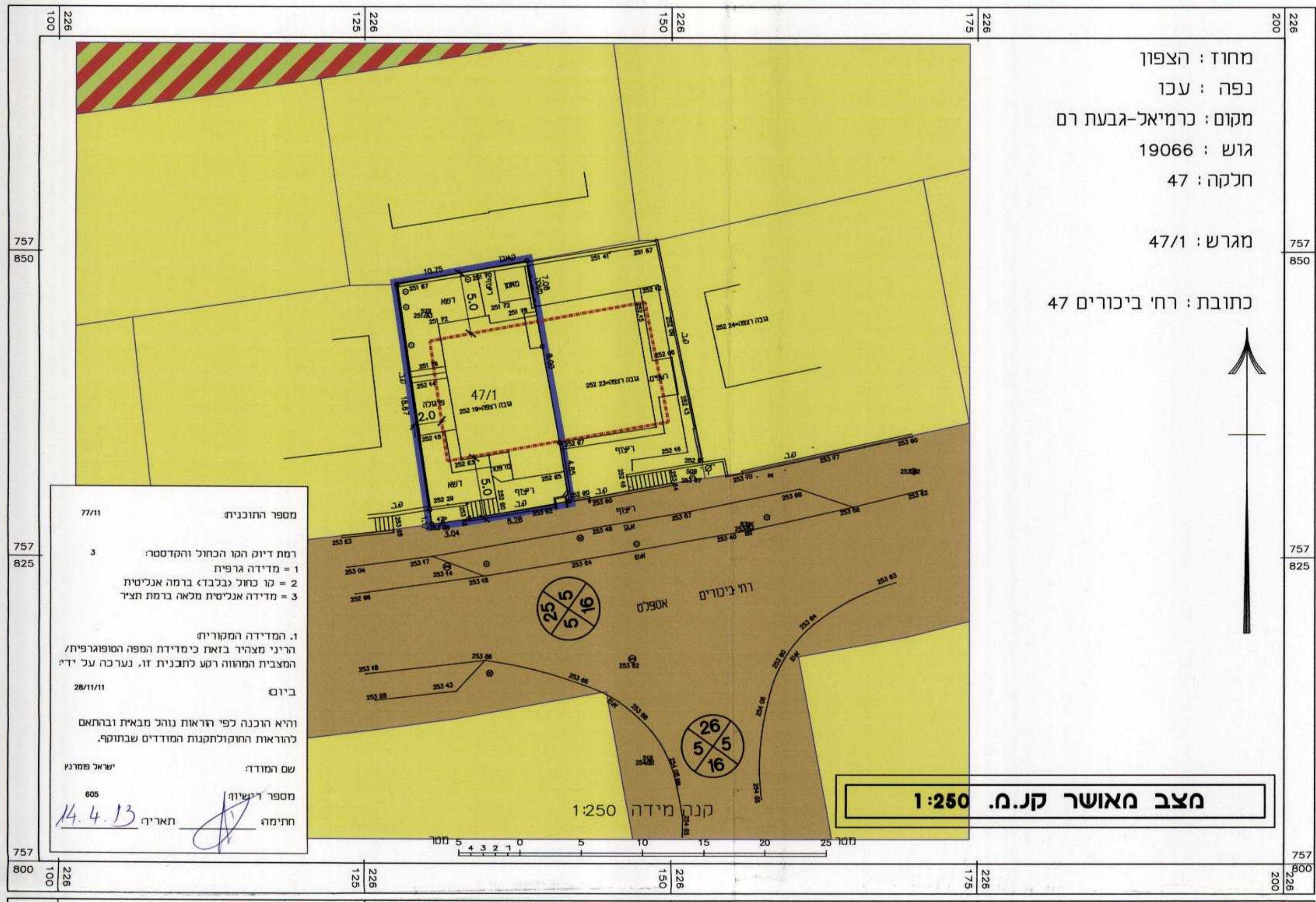
**בעלי הזכויות בקרקע**

מס' תע"מ	שם	מס' תע"מ	שם
1	גדעון מרנוס	1	גדעון מרנוס
2	קיבוץ נבר, ד.ג. אשרת 25120	2	קיבוץ נבר, ד.ג. אשרת 25120
3	ישראל פומרג	3	ישראל פומרג

**עורך התכנית**  
 גדעון מרנוס  
 קיבוץ נבר, ד.ג. אשרת 25120  
 14.03.2013 1156497  
 gmor72@gmail.com 04-9952279

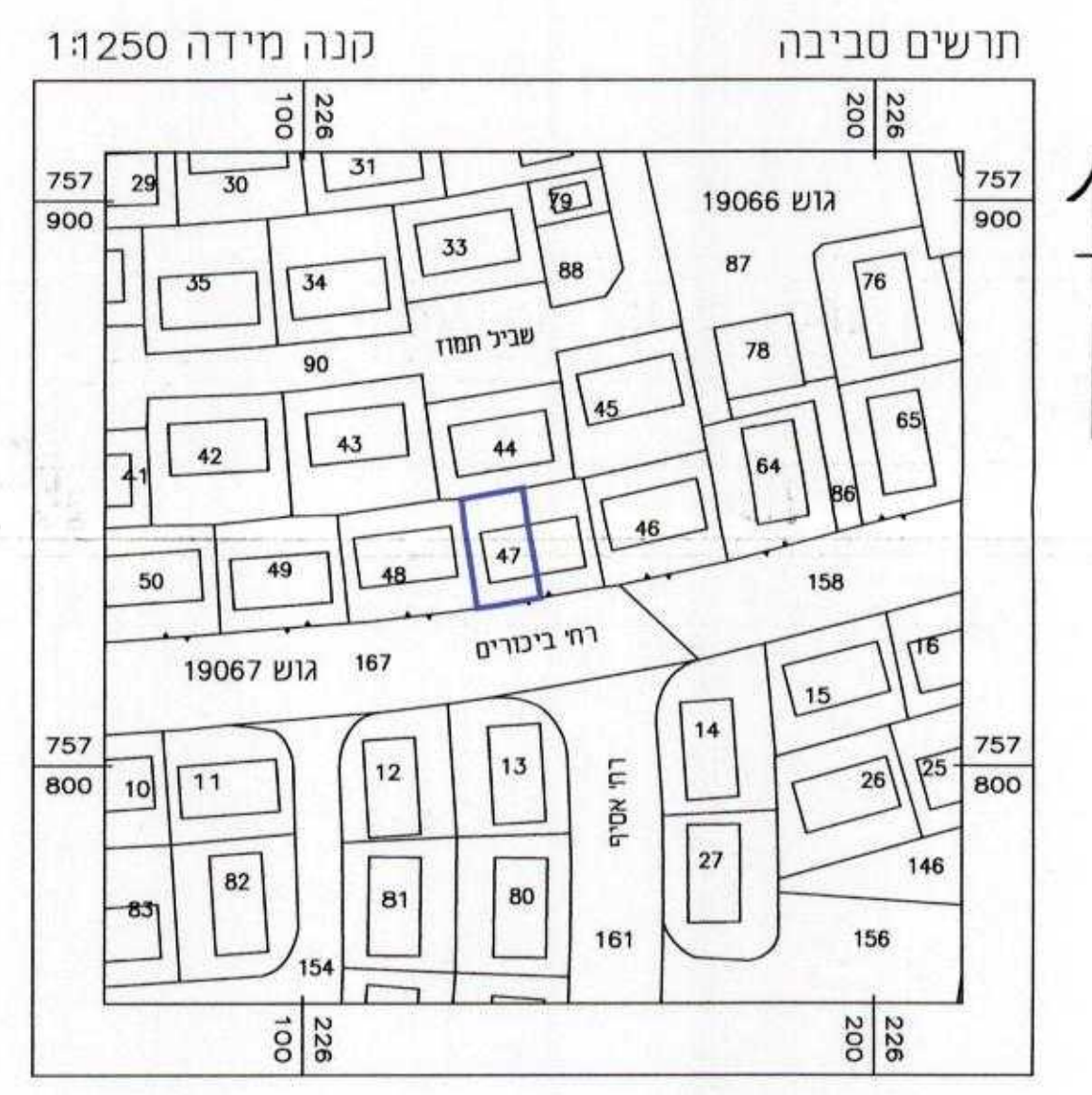
**מודד**  
 ישראל פומרג  
 ת.ד. 399 כרמיאל  
 04-9889281 04-9881365  
 PODNA@Actcom.net.il

**חזרת המודד**  
 רמיני פרידמן  
 רח' ביכורים, כרמיאל  
 14.4.13



**מקרא**

מגורים א' (Yellow box)  
 דרך מאושרת (Brown box)  
 דרך משולבת (Hatched box)  
 גבול התכנית האמיתי (Dashed line)  
 גבול תכנית (Solid blue line)  
 קו בנין (Dashed red line)  
 גבול גוש (Dashed green line)  
 בלוק מספר גוש וחלקה (Blue line with '47')  
 גוש 19066 (Yellow box)  
 רוחסה (North arrow)  
 מספר הדרך (Number 34)  
 קווי בניה (Red dashed line with '5/5')  
 רוחב הדרך (Number 13)



**מקרא**

מגורים א' (Yellow box)  
 גבול התכנית האמיתי (Dashed line)  
 גבול תכנית (Solid blue line)  
 קו בנין (Dashed red line)  
 בלוק מספר גוש וחלקה (Blue line with '47')  
 גוש 19066 (Yellow box)  
 מספר תא שטח (Number 1)  
 רוחסה (North arrow)  
 מספר הדרך (Number 34)  
 קווי בניה (Red dashed line with '5/5')  
 רוחב הדרך (Number 13)