משרד הפנים
מרחב התכנון המקומי/ועדת המשנה
נ ת ב ע
נבדק ע"י

תכנית ג\19980

הרחבה נקודתית למגורים

תשריט

איחוד וחלוקה	סמכות ראשית	סוג התכנית	אפי התכנית
ללא איחוד וחלוקה	ועדה מחוזית	תכנית מפורטת	תכנית שמכוחה ניתן לתצ"א ו/או תתי בנה

מחוז:	הצפון
מרחב תכנון מקומי:	מבוא עמקים
רשות מקומית:	מ"מ כפר כנא
שטח התכנית:	3000 מ"ר
קנה מידה:	1:500

גושים וחלקות בתכנית:

גוש	סוג הגוש	חלקות בשלמות	חלקי חלקות	חתימת מודד
17397	מוסדר	---	29, 30	
חתימת מודד				

חותמת מוסד התכנון:

משרד הפנים מחוז צפון
חוק התכנון והבניה
אישור תכנית מס'
מועצת התכנון הכפרי
פרוט

הודעה על אישור תכנית מס'
פרסומה ביילקוט הפרסומים מס'
מיום

שלב: מתן תוקף מהדורה: 2 תאריך: 8.12.2013

שמות וחתימות:

יוזם התכנית	שם: עצמאת כמאל אמארה	ת.ז.: 50812246	חתימה:	
	כתובת: כפר כנא	ת.ז.:		
	טלפון: 052-3772490	פקס:	תאריך:	
מגיש התכנית	שם: עצמאת כמאל אמארה	ת.ז.: 50812246	חתימה:	
	כתובת: כפר כנא	ת.ז.:		
	טלפון: 052-3772490	פקס:	תאריך:	
בעל הזכויות בקרקע	שם: עצמאת כמאל אמארה אחרים	ת.ז.: 50812246	חתימה:	
	כתובת: כפר כנא	ת.ז.:		
	טלפון: 052-3772490	פקס:	תאריך:	
עורך התכנית	שם: חסן מוחמד אדריכל	רישיון: 38379	חתימה:	
	כתובת: נצרת 16000 384			
	טלפון: 050-5325772	פקס: 04-6412252	תאריך:	
מודד	שם: נאסחה כמאל	רישיון: 576	חתימה:	
	כתובת: כפר כנא	ת.ז.: 439		
	טלפון: 04-6453206	פקס:	תאריך:	

הריני מצהיר בזאת כי מדידת המפה הטופוגרפית-המצבית המהווה רקע לתוכנית זו, נערכה על ידי ביום. ב-11 וזהה הוכנה לפי הוראות נוהל מבא"ת ובהתאם להוראות החוק ולתקנות המותדים שבתוקף. דיוק המן הכולל והמקומי: מוחלט מספרי, כולו כתוב (בכתב) בדיוק אנליטית/ מחלקת פרטות תצ"א, בהלכל תקני תקנות.

שם המודד	מספר רישיון	תחימה	תאריך
(נאסחה כמאל)	576		22/1/14

תשריט התמצאות כללית
קנ"מ 1:100000

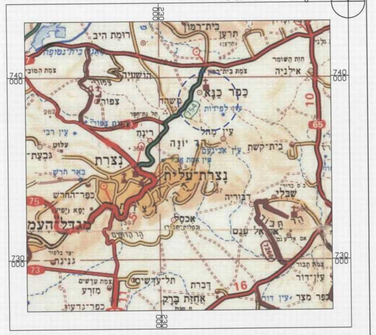

תשריט התמצאות כללית
קנ"מ 1:10000

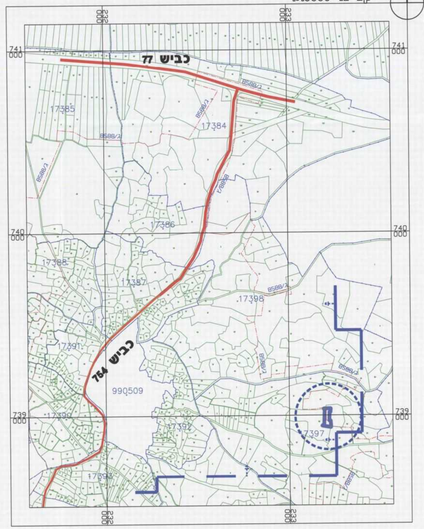

גבול התכנית מוצעת
גבול תכנית 8588/ג
כביש 754
אתר עתיקות

תשריט מצב מאושר קנ"מ 1:500

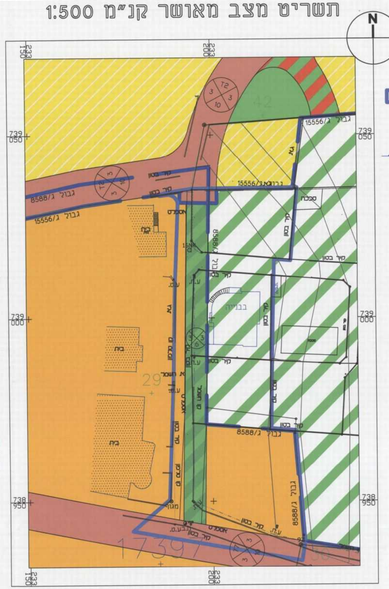

מקרא
מצב מאושר

- גבול התכנית מוצעת
- מספר גוש 17469
- גבול גוש
- מספר חלקה רשומה 71
- גבול חלקה רשומה
- יאזור מגורים א
- אזור חקלאי
- דרך מאושרת
- דרך להולכי רגל
- מגורים מיוחד
- שטח ציבורי פתוח
- דרך משולבת
- מספר הדרך
- קווי בנין
- רוחב הדרך

תשריט מצב מוצע קנ"מ 1:500

מקרא
מצב מוצע

- גבול התכנית מוצעת
- מספר גוש 17469
- גבול גוש
- מספר חלקה רשומה 71
- גבול חלקה רשומה
- גבול תא שטח ומספרו 100
- מגורים ב'
- דרך מוצעת
- שביל
- דרך מאושרת
- דרך לביטול
- סבנה להריסה
- עץ/עצים להעתקה
- עץ/עצים לשימור
- מספר הדרך
- קווי בנין
- רוחב הדרך

תשריט התנחיות סביבתיות
קנ"מ 1:10000

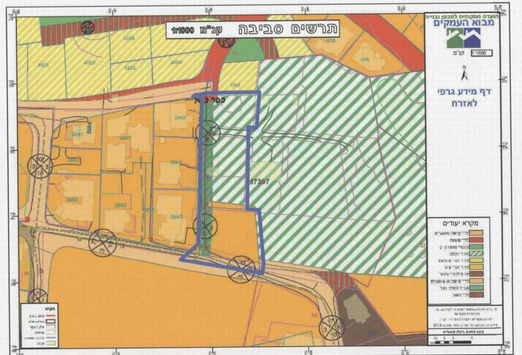

תמצא/ 35- הנחיות סביבתיות

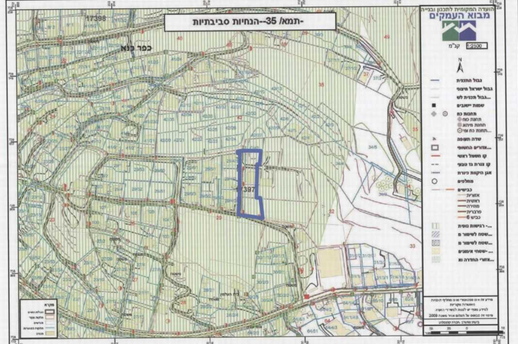

תמצא/ 35- מרקמים

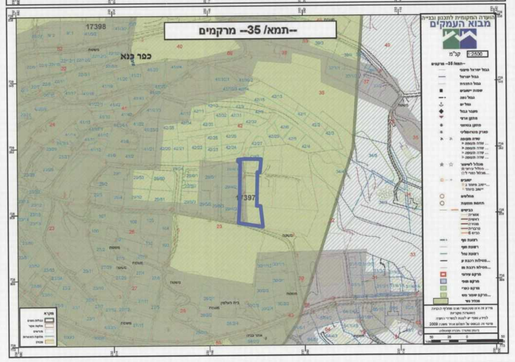

תמצא 2/9 הנחיות סביבתיות
קנ"מ 1:10000

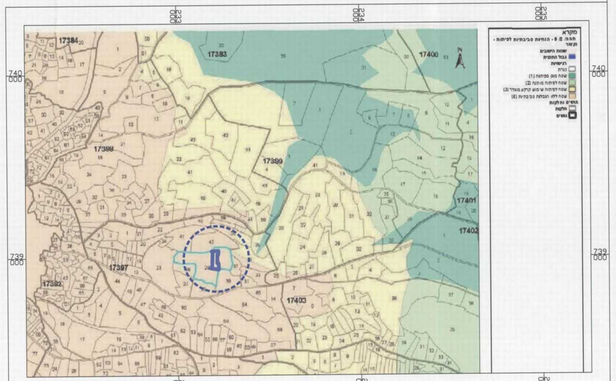
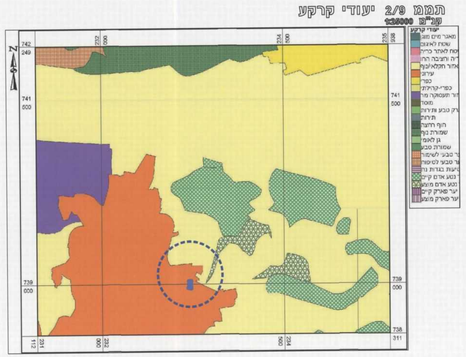
תמצא 2/9 יעודי קרקע
קנ"מ 1:10000