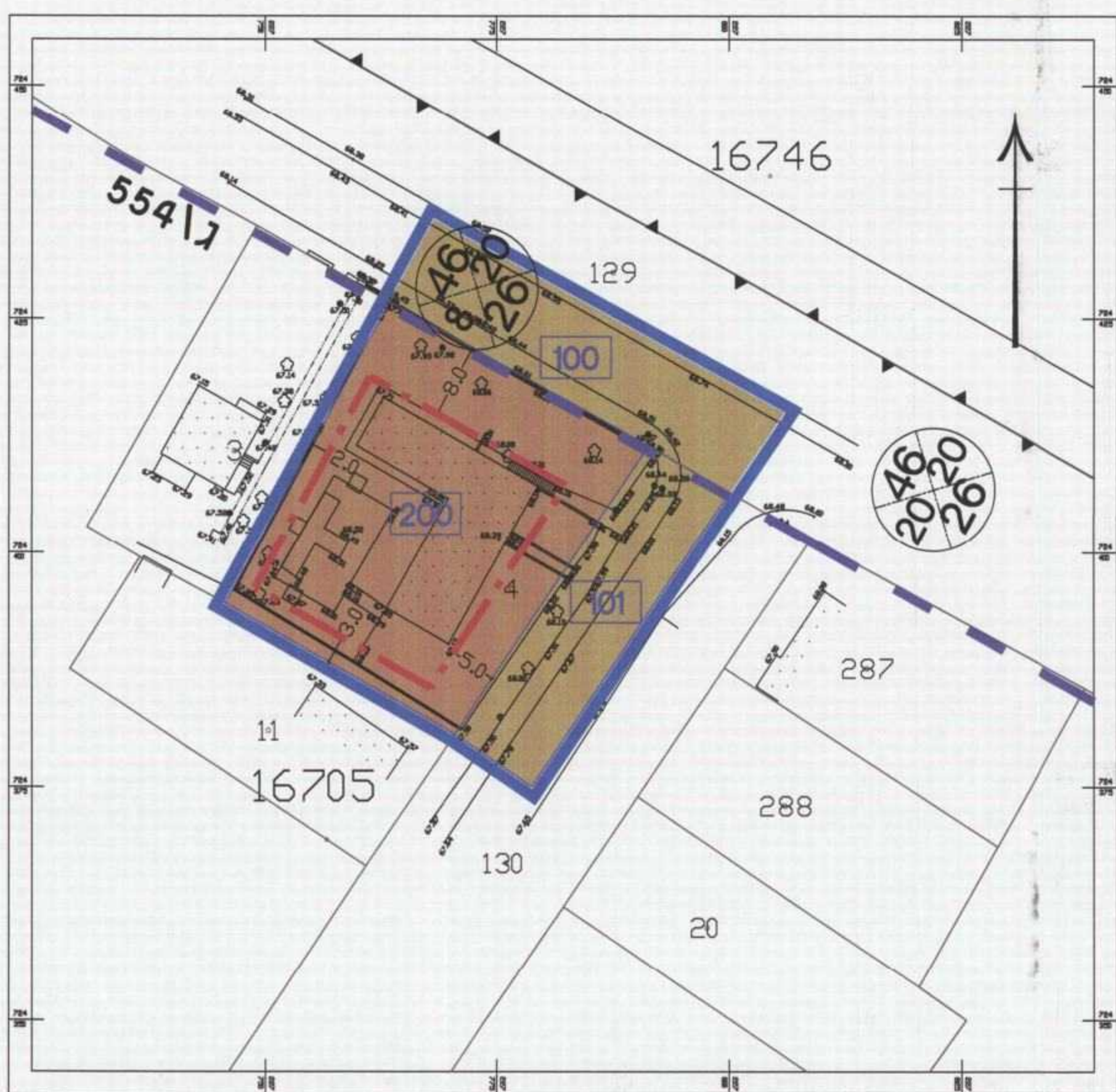


מצב מוצע

1 : 500

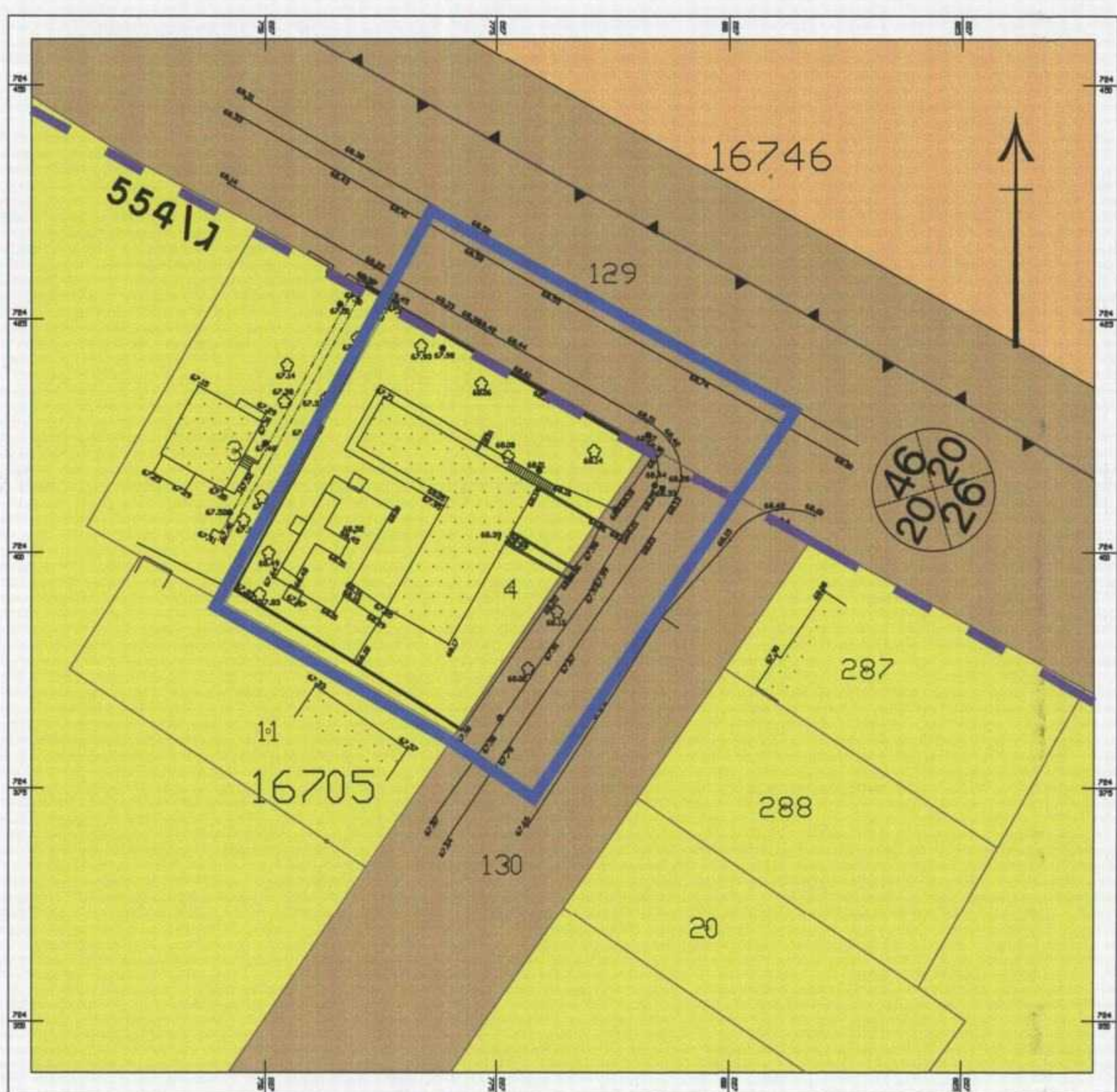


מקרא מצב מוצע

- גבול התכנית
- תכנית מאושרת
- דרך מאושרת
- מכנים ומסודות ציבור
- בניין קיים
- מספר גוש 16705
- מספר חלקה 4
- גבול חלקה
- מס' הדרך
- קו בניין
- רוחב הדרך
- גבול גוש
- גבול ומספר תא שטח 200
- קו בנין

מצב מאושר

1 : 500

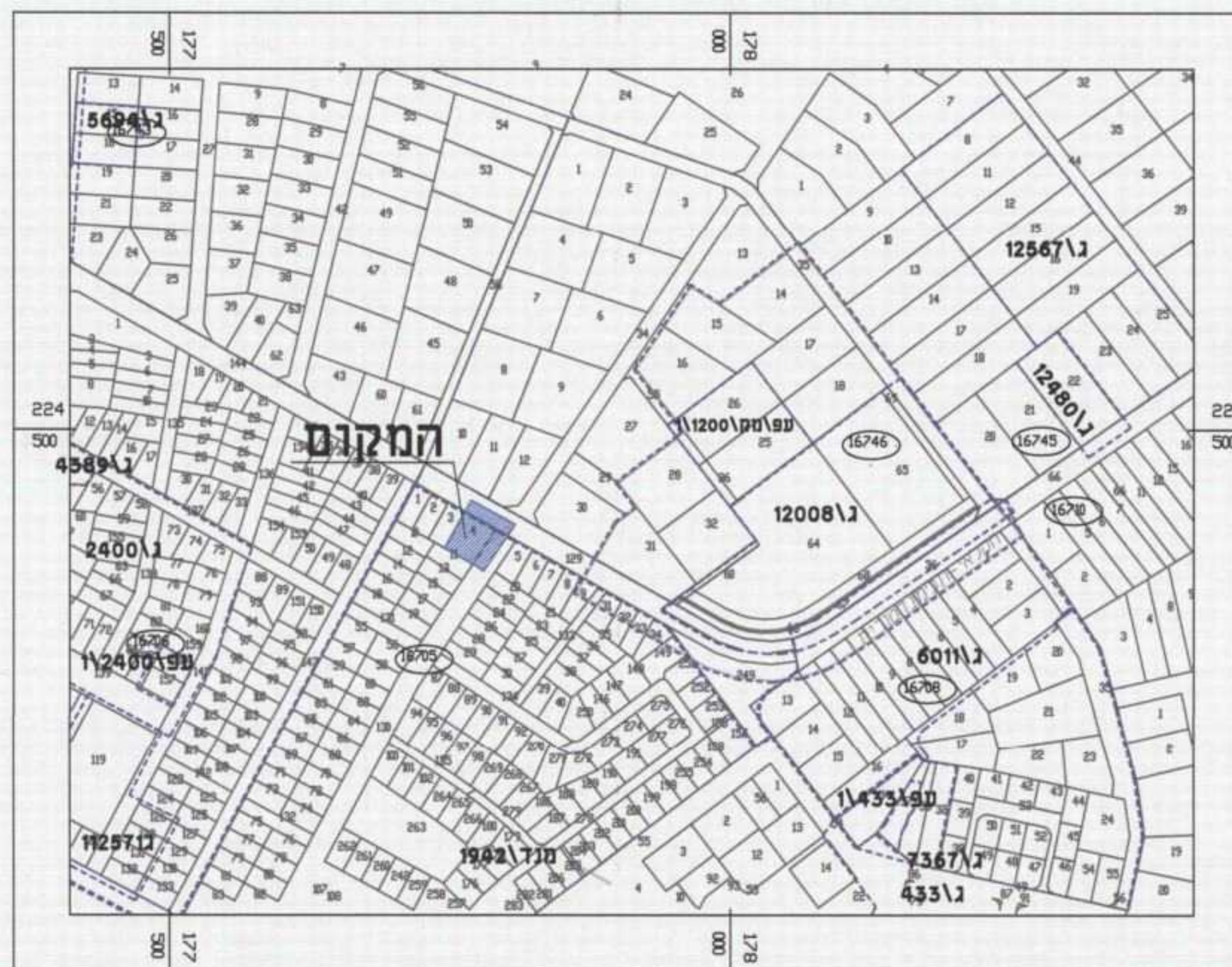


מקרא מצב מאושר

- גבול התכנית
- תכנית מאושרת 554\ג
- דרך מאושרת
- מגורים א'
- מגורים ג'
- בניין קיים
- מספר גוש 16705
- מספר חלקה 4
- גבול חלקה
- מס' הדרך
- קו בניין
- רוחב הדרך
- גבול גוש

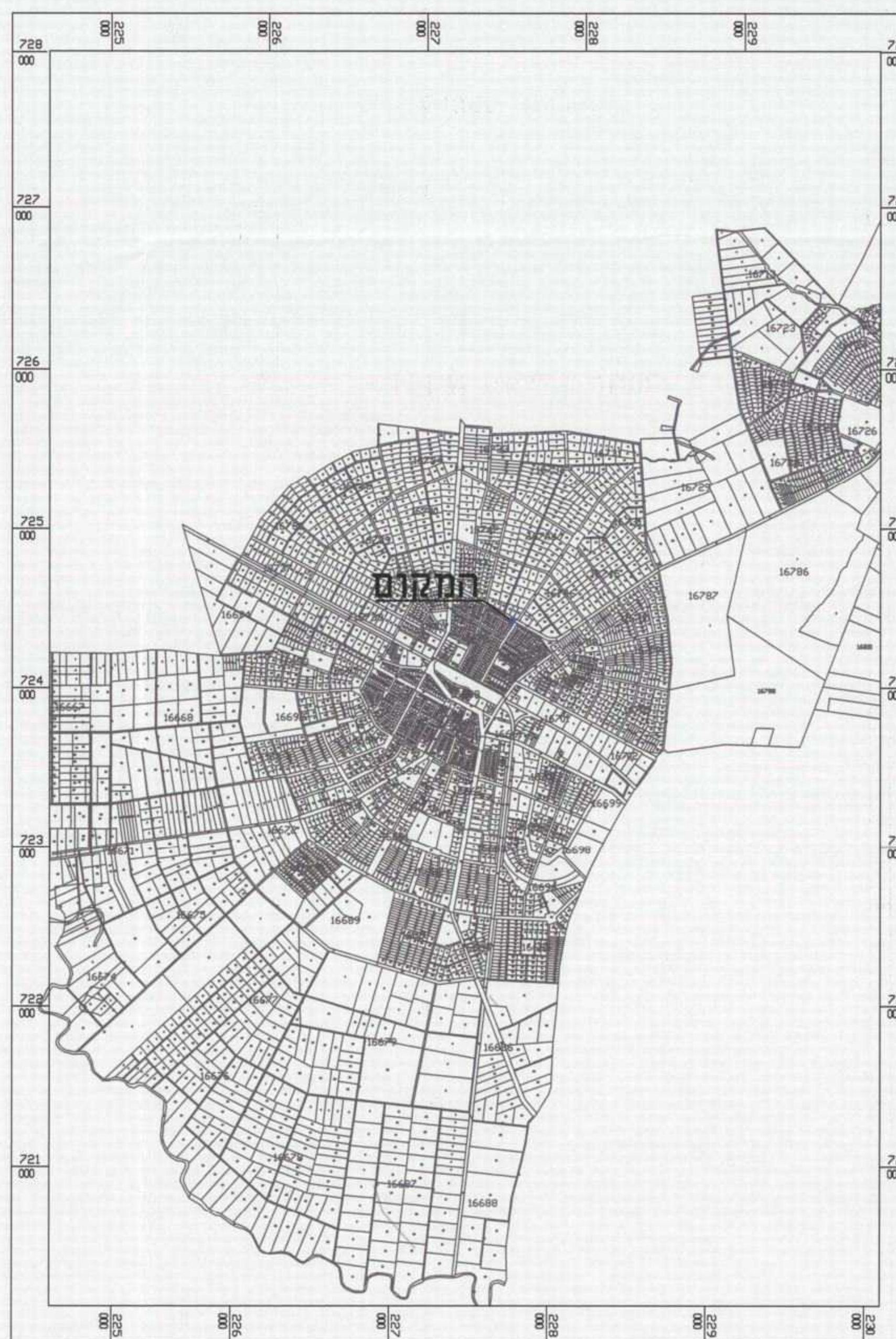
תרשים סביבה

קני"מ 1 : 5000



תרשים התמצאות

קני"מ 1 : 25,000



משרד הפנים
מחוז הצפון ועדה מחוזית
05-10-2013
תק"ל
שם עילית

תכנית מס' ג\18768

רח' ההסתדרות בעפולה
שני יעוד השטח ממגורים אי לשטח מבנים ומסודות ציבור.

תשרים

תכנית מפורטת

איחוד וחלוקה	סככות ראשית	חיתכים והרשאות	ללא איחוד וחלוקה	עדה מחוזית	תכנית שמכסה ניתן לוציא רותרים או הרשאות
--------------	-------------	----------------	------------------	------------	---

מחוז :
מרחב תכנון מקומי :
רשות מקומית :
שטח התכנית : 1,915 מ"ר
קנה מידה : 1 : 500

גושים וחלקות בתכנית:

גוש	סוג הגוש	חלקות בשלמותן	חלקי חלקות
16705	מוסדר	4	129,130

חותמות מוסד התכנון :

משרד הפנים
מחוז הצפון ועדה מחוזית
05-10-2013
תק"ל
שם עילית

שלב צאתו לתוקף : מהדורה : 7 תאריך : 17/10/2013

שמות וחתימות :

מניח התכנית	ועדה מקומית לתכנון ובניה עפולה	חתימה:	תאריך: 17/10/2013
היזם בפועל	ועדה מקומית לתכנון ובניה עפולה	חתימה:	תאריך: 17/10/2013
בעלי הזכויות בהרשאה	מנהל מוקד מניין ישראל	חתימה:	תאריך: 17/10/2013
1	מחוז הצפון	חתימה:	תאריך: 17/10/2013
2	עיריית עפולה	חתימה:	תאריך: 17/10/2013

עורך התכנית	פייליפנו יאנה	אזרחות ועיצוב פנים	מ.ר. 35791	נייד: 0507197556	ימי: yanapil@gmail.com
מודד	חיים שבה	מהנדס מודד מוסמך - מכר	רשיון מס' 584	טל: 04-6594970	אימי: rot-shev@zahav.net.il

הריני מצהיר בזאת כי המפה המסומנת/רית/המצבית המרומזת רקע לתכנית זו, הכנתה נשמרה על ידי בתאריך 5/10/13 וכי כל הפרטים שבמפה הם מדויקים והיא זוכה ברתאם לרואות החול ולתמונת

חיים שבה
584
מספר רשיון
תאריך