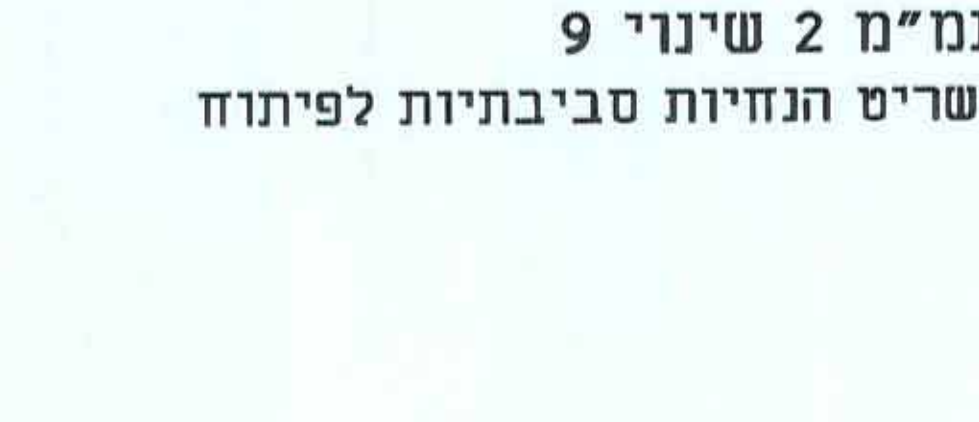
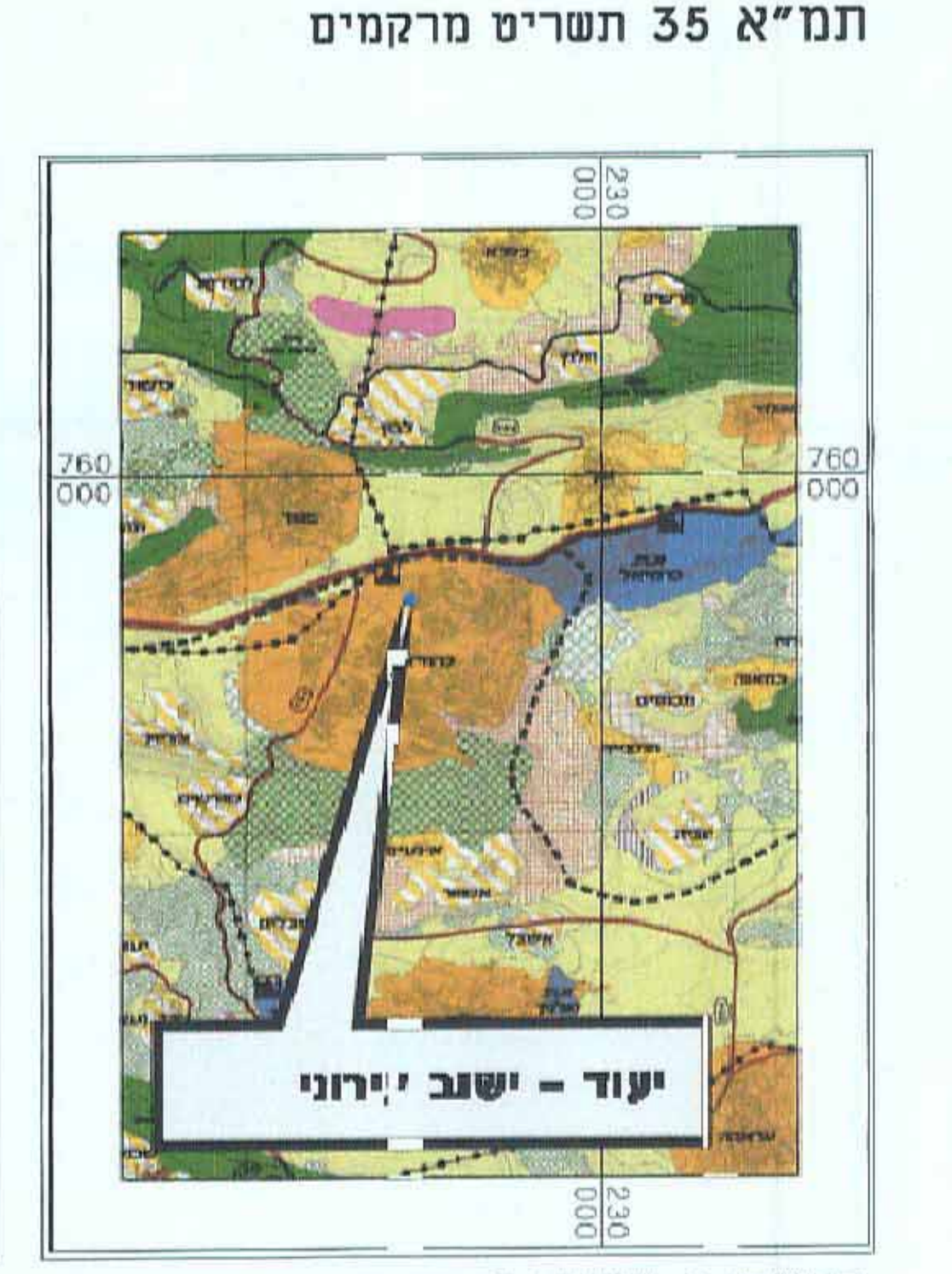

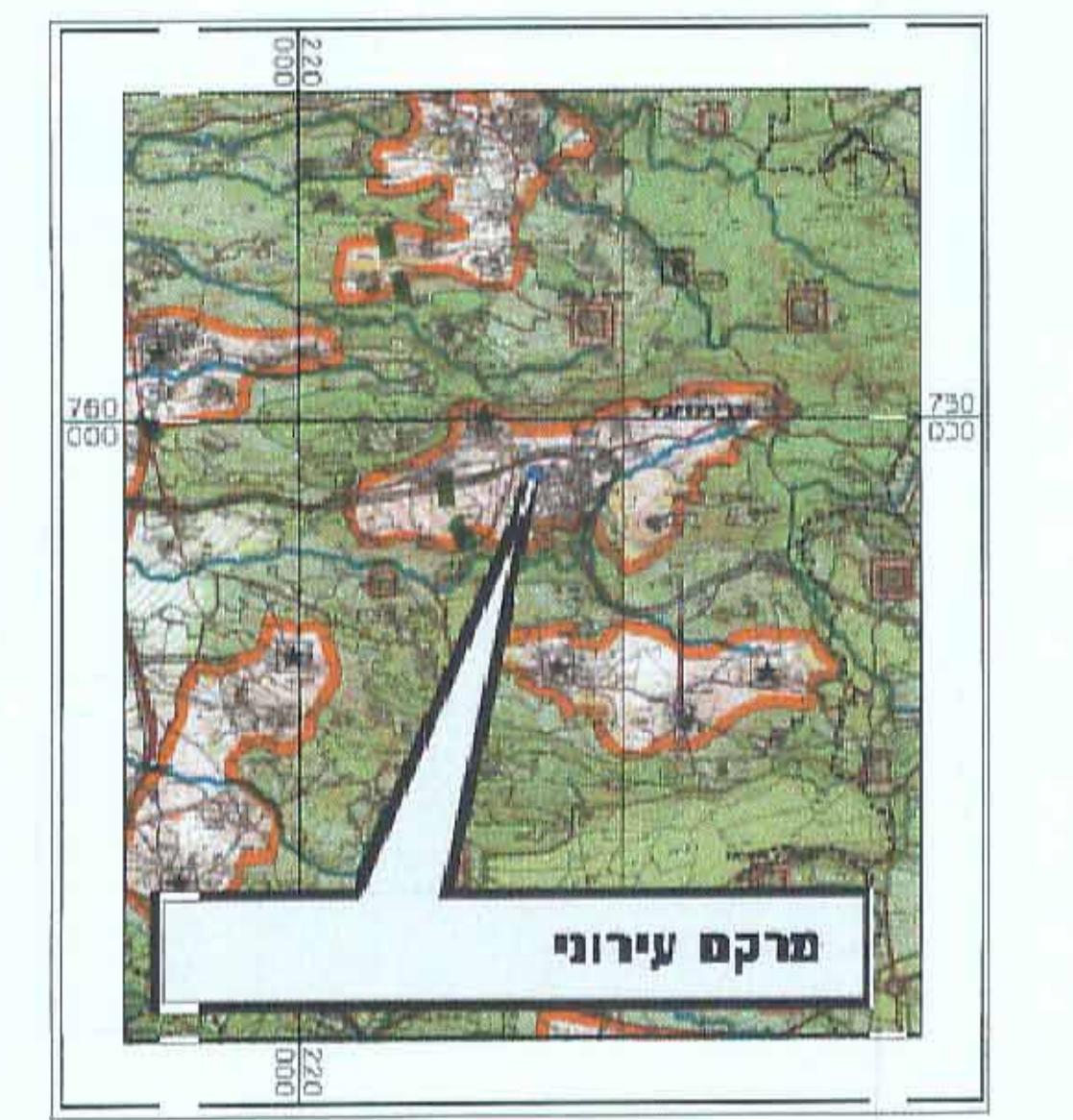
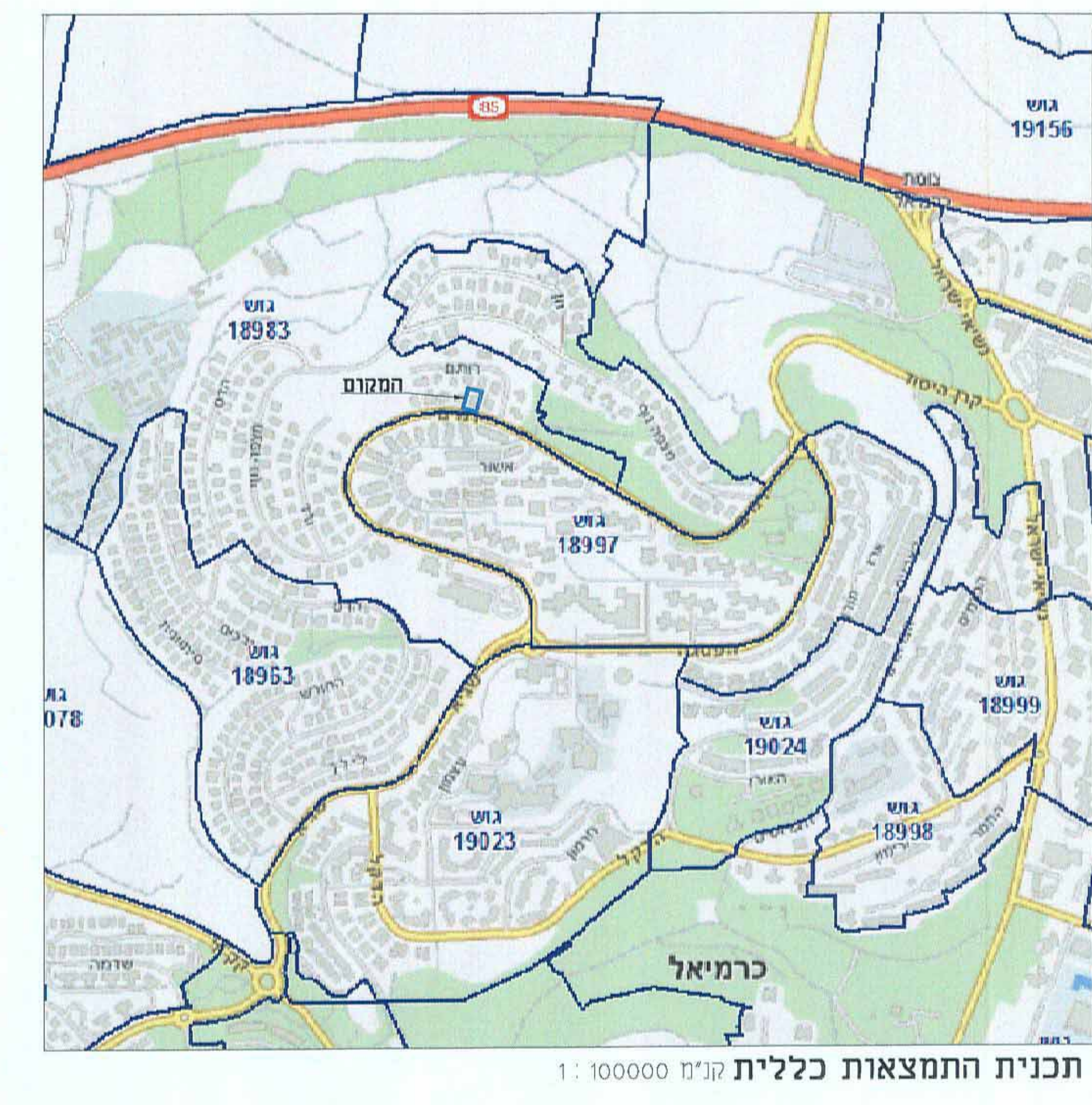
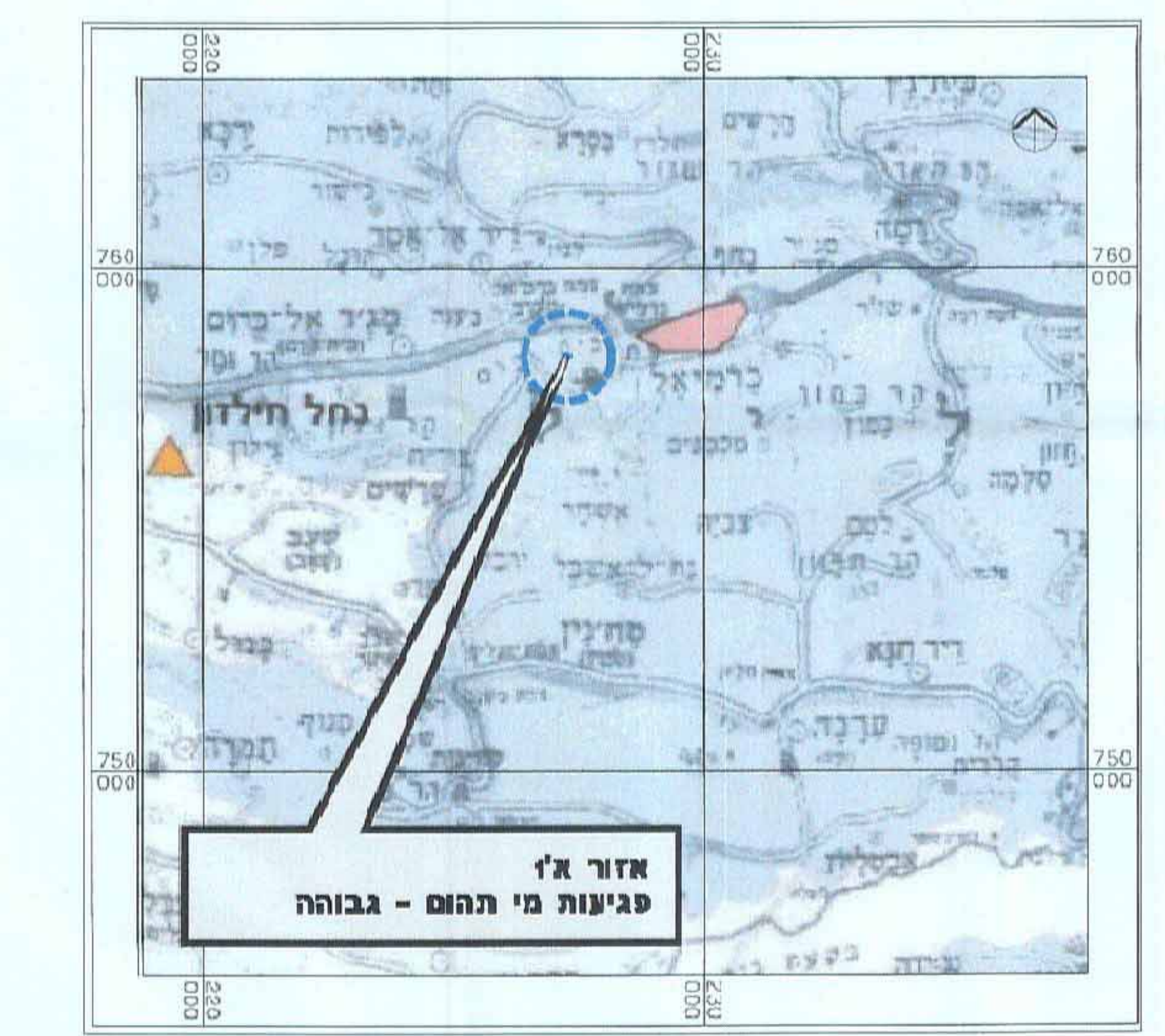
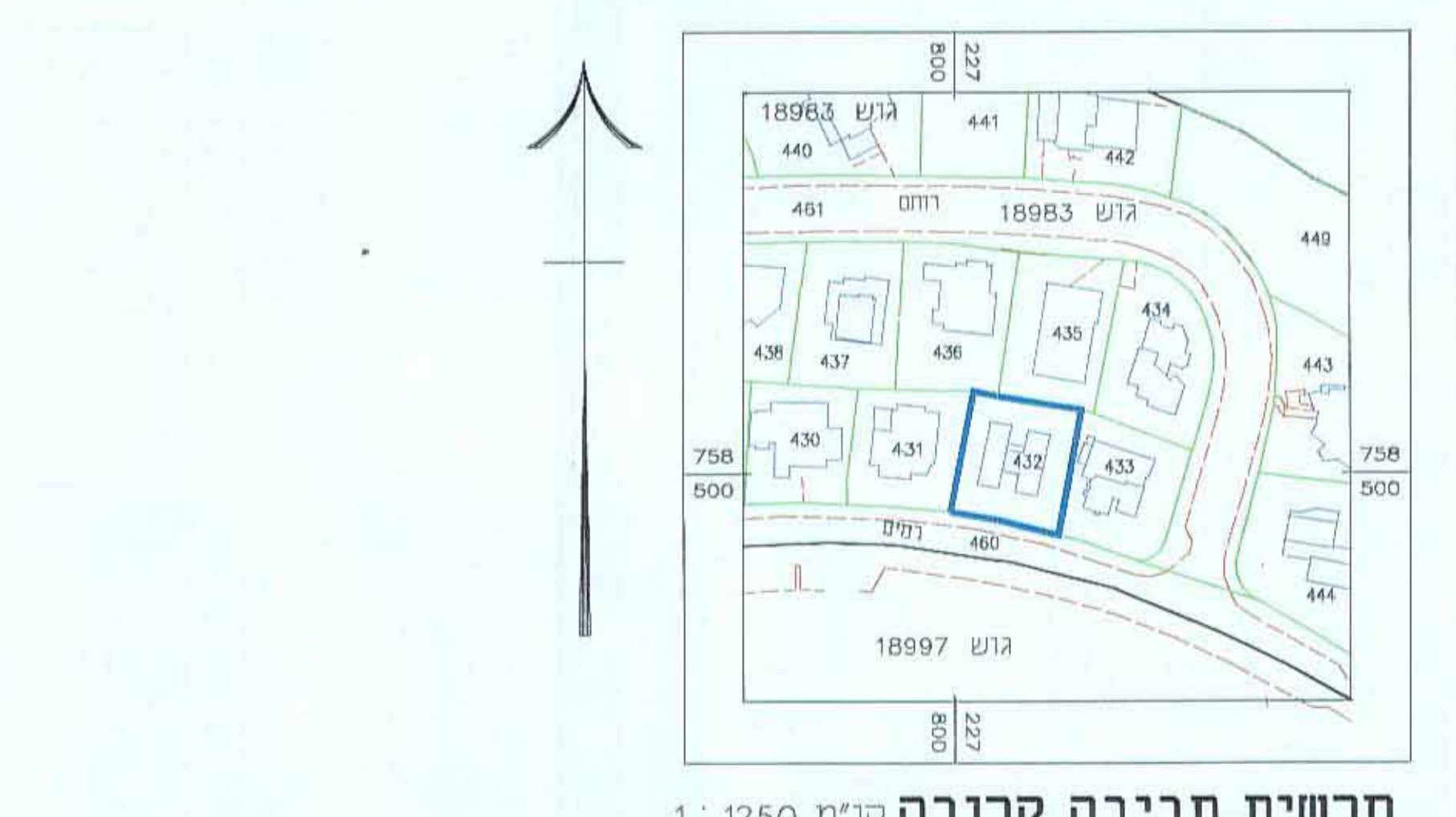
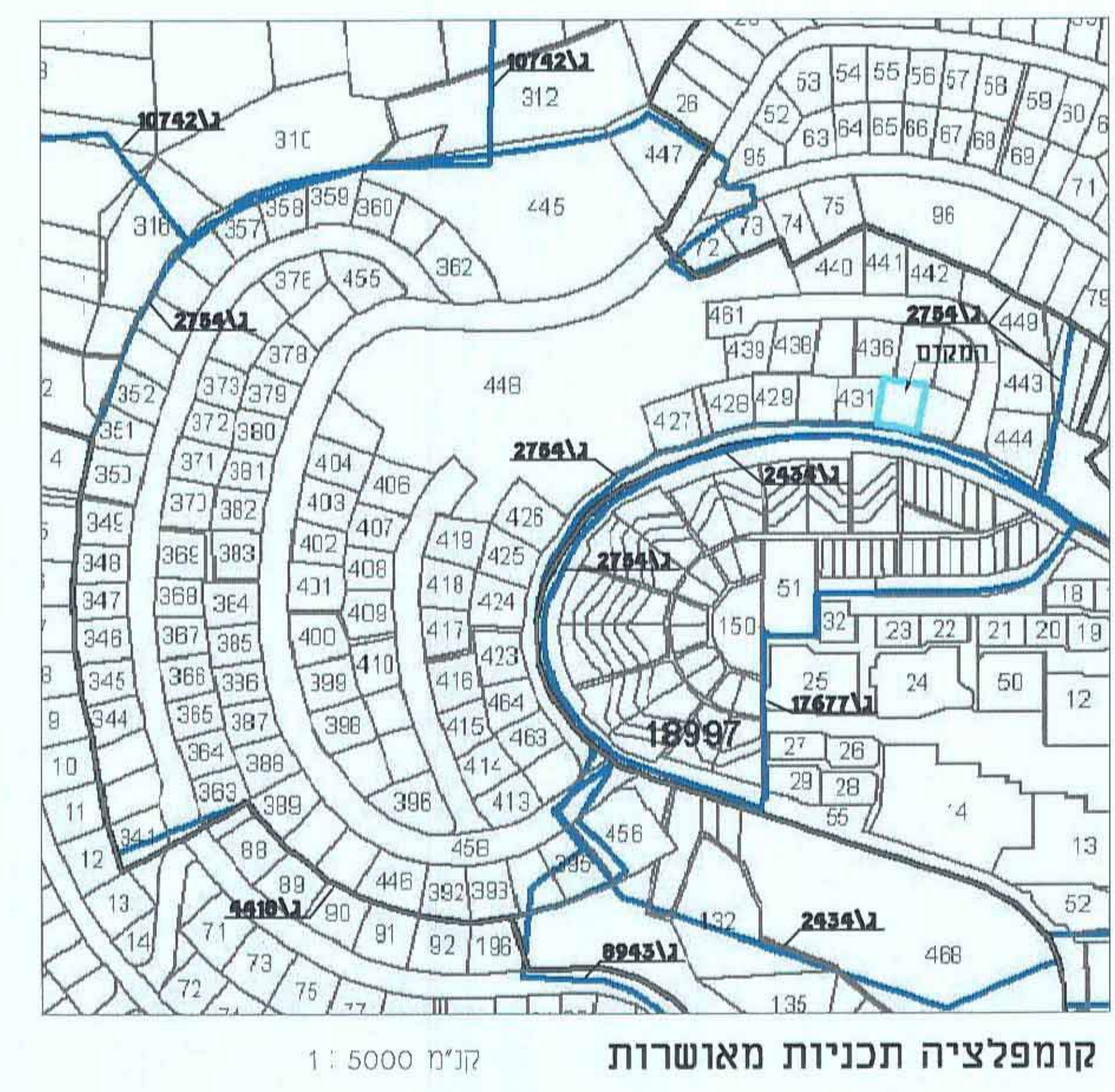


מקרא מצב מאושר

- גבול תחנית האשפוז
- גבול תחנית שד בנין
- אזור מעורים בונים בודדים
- דרך מוצעת
- מספר דרך מספר דרך
- שד בנין רחוב דרך

מקרא מצב מוצע

- גבול תחנית האשפוז
- גבול תחנית שד בנין
- מעורט א
- חא ששא
- מספר דרך מספר דרך
- שד בנין רחוב דרך



תשרים

מחוז	צפון
מרחב תכנון מקומי	ועדה כרמיהל
רשות מקומית	עיריית כרמיהל
שטח התכנית	572.0 מ"ר
קנה מידה	1 : 250

גושים וחלקות בתכנית :

גוש	סוג הגוש	חלקות בשלטון	חלקי חלקות
18983	חוסדר	432	

חזמתות מוסד התכנון : חזמתות מוצעת קומנית :

ועדה מקומית כרמיהל
11.6.13
ראש תוכנית
11.6.13

שלב : הגשת התוכנית
שלב : תכנון

מחודדה : 1 תאריך : 01/11/11
מחודדה : 2 תאריך : 31/05/12
מחודדה : 3 תאריך : 19/03/13

שמות ותחומות :

יוזם התכנית	רונו אזוארד
מניח התכנית	רונו רחמיס 6, כרמיהל
בעל הזכויות במרקם	יוזמ ומרקם ישראל
שורד התכנית	שרייו ומקורי אורכבית
מודד	ישראל מוספון

הצגרת המודד :

רגני מטריי כואא כימדידה הפסח המטריית/ת ומכאית וכרואא רגע למתבנית ז. נערכה על ידי הרניי מפורי כואא כימדידת הפסח המטריית/ת והמצבית המווה רגע למתבנית ז. נערכה על ידי

מספר רישוי : 605
תחנית : 11.6.13