תכנית מס' 2\מעמק\17359\69

"איחוד וחלוקה בהסכמה בחלקה 2 בגוש 11184 ללא שינוי שטחי ייעודי הקרקע,ושינוי בקווי הבניין"

סוג התכנית:	תכנית פרטית
סוג איחוד וחלוקה:	כולל איחוד וחלוקה בהסכמת כל הבעלים
סמכות ראשית:	ועדה מקומית
היתרים או הרשאות:	תכנית שניתן מכוחה לחוציא היתרים או הרשאות
מחוז :	צפון
מרחב תכנון מקומי :	"מבוא העמקים"
רשות מקומית :	מרום רמת ישי
ישוב:	רמת ישי
שטח התכנית :	2.506 דונם
קנה מידה:	1 : 500

גושים וחלקות בתכנית:

גוש	סוג הגוש	חלקות בשלמותן	חלקי חלקות
11184	מוסדר		--

שלב: מתן תוקף | מחדורה : V | תאריך : 17/6/2013

חותמות מוסד התכנון :

ועדה מקומית "מבוא העמקים"
אושרה ותכנית מס' 69\17359\מעמק\2 תועדה ע"י המועצה הארצית לתכנון ולבניה בישיבתה מס' 2013 מיום 4/8/13
חתימת יו"ר המועצה

הודעה על אישור תכנית מס' 69\17359\מעמק\2 פורסמה ביקנט הפרסומים מס' 6456 מיום 16/1/14
חתימה

התכנית פורסמה לאישור בילקוט הפרסומים מיום 2/1/14

שמות וחתימות :

יוזם התכנית	עו"ד	נימים יצחקי		
	מען	ת.ד. 1057 רמת ישי 30095		
	טל'	04-9532187	פקס	04-9531314
מגיש התכנית	עו"ד	נימים יצחקי		
	מען	הגבורה 11 רמת ישי 30095		
	טל'	04-9835679	פקס	04-9831616
בעל הזכויות בקרקע	מועצה מקומית רמת ישי יוסף ורחל גליקרנד			
	מען	ת.ד. 1057 רמת ישי 30095		
	טל'	04-9538187	פקס	04-9531314
עורך התכנית	עו"ד	יהבי איתי-אדריכל		
	מען	מנשה קיפניס 12		
	טל'	04-6456678	פקס	052-4733502
		04-6456678		
מודד	עו"ד	נשה מרין		
	מען	ת.ד. 782 רת ישי מיקוד 30095		
	טל'	04-9931277	פקס	04-9935092

הריני מצהיר בזאת כי מדידת המפה הטופוגרפית/מפוצצת המהווה רקע לתכנית זו, נערכה על ידי ביום: 9/2012 והיא רוכזה לפי הוראות מהל מבא"ת ובהתאם לדרישות התקן ולהמצות המוסדים.
שבמדינת ישראל ובהתאם לתקנות המודד המוסמך (מדידה ברישום) אני מצהיר/ה כי המדידה אכן נמסרה מלאה ברמת תציר וכוללת הכל הנכון.

חתימה | מספר רישיון | שם מודד | תאריך

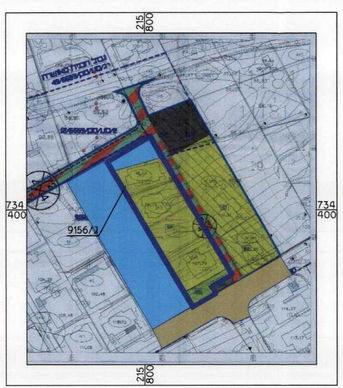

תרשים סביבה
קנ"מ 1:1250

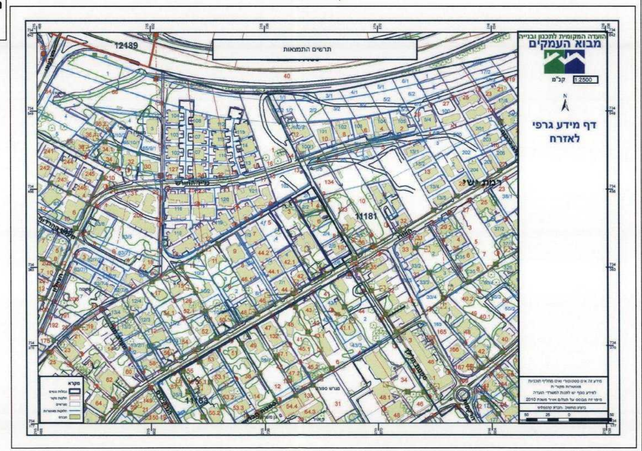
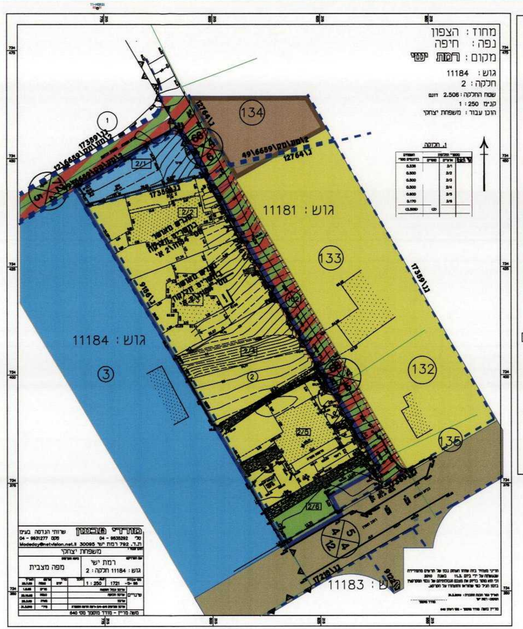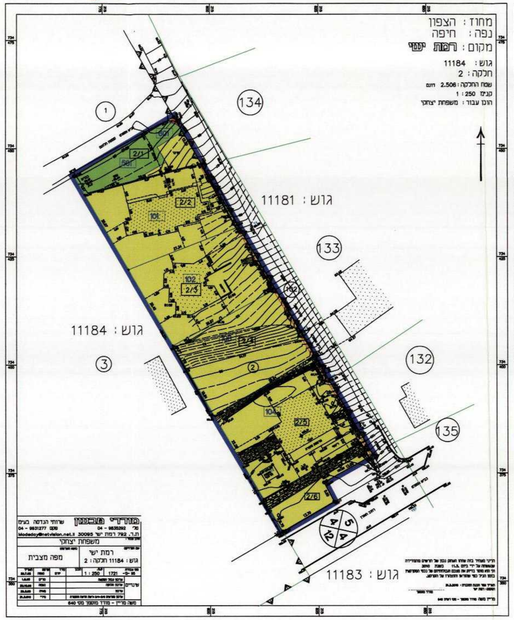
תרשים התמצאות כללית - קנ"מ 1:10,000