

**תכנית מפורטת מס' גא/מק/10/55**  
תוכנית מפורטת לחלוקה ללא הסכמה בשטח חקלאי כפר - מנדא

**תשריט**

סוג איחוד וחלוקה	מסכות ראשית	החריט, הרשאות
ללא הסכמה	ועדה מקומית	או הרשאות

מחוז : **צפון**  
מרחב תכנון מקומי : **גבעות אלונים 'שפרעם'**  
רשות מקומית : **כפר-מנדא**  
שטח התכנית : **39.691 ד'**  
קנה מידה : **1:1000**

**גושים וחלקות בתכנית:**

גוש	סוג תוסף	חלקות בשלמותן	חלקי חלקות
17564	מוסדר	33	

**חותמות מוסד התכנון:**

היה תכנון הבניה, התשובה 1948-  
הועדה המקומית לתכנון ובינה נבנתו ע"י  
אישור תכנית מס' 33/10/10/55  
הועדה המקומית לתכנון ובינה החליטה באשר על  
התכנית כיום

17.6.14  
17.6.14

שלב: מתן תוקף | מהדורה: 1 | תאריך: 15-12-2013

**שמות וזחיתמות:**

יוםם התכנית	מחמוד זועבי	033981028
מניש התכנית	מחמוד זועבי	033981028
בעל חזכות במקרקע	מחמוד זועבי	033981028
עורך התכנית	אייל סליחה צנאי	04-9863144
מודד	מחמוד זועבי	033981028

**הצהרת המודד**

הריני מצהיר בואתי כי רמפה הטפוגרפית/המצבית המרווה רקע לתכנית זו  
הוכחה מסתיימה על ידי בתאריך- 17/6/2012 - וכי כל הפרטים שבמפה  
הם מדויקים והיא הוכחה ברצאם להוצאת החוק ולתמנות

111827  
מס' רישון

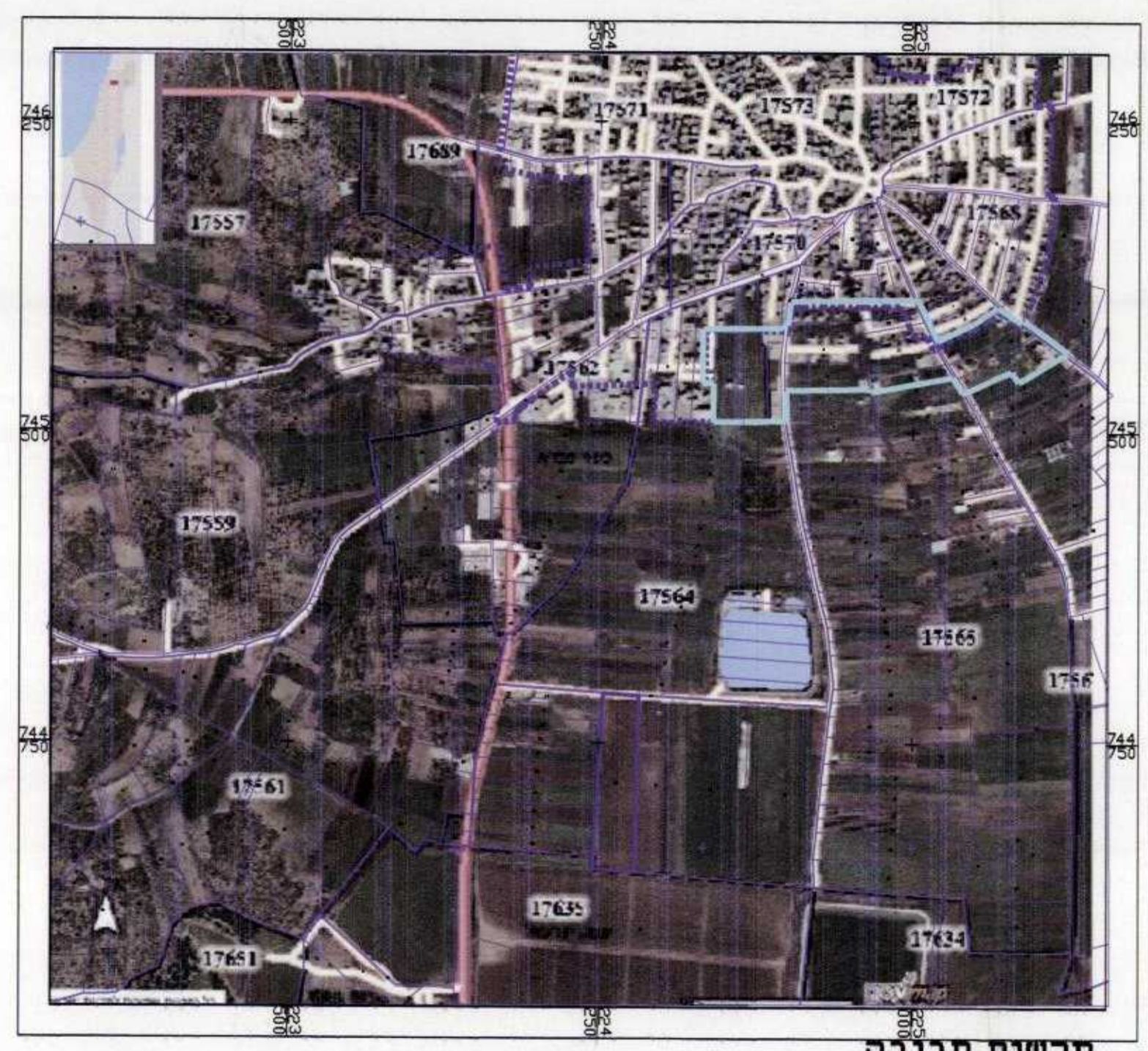
**מקרא מצב מאושר**

- גבול התכנית
- גבול תוכנית משמרת מס' 17562
- חחום הפעטה
- קרקע חקלאית
- דרך מאושרת
- גבול ומספר חלקה 33/5
- גבול גוש ומספרו 17562
- תא שטח ומספרו 33/5



מצב מאושר גא/מק/10/55  
קנ"מ 1:1250

מצב מאושר  
קנ"מ 1:1250



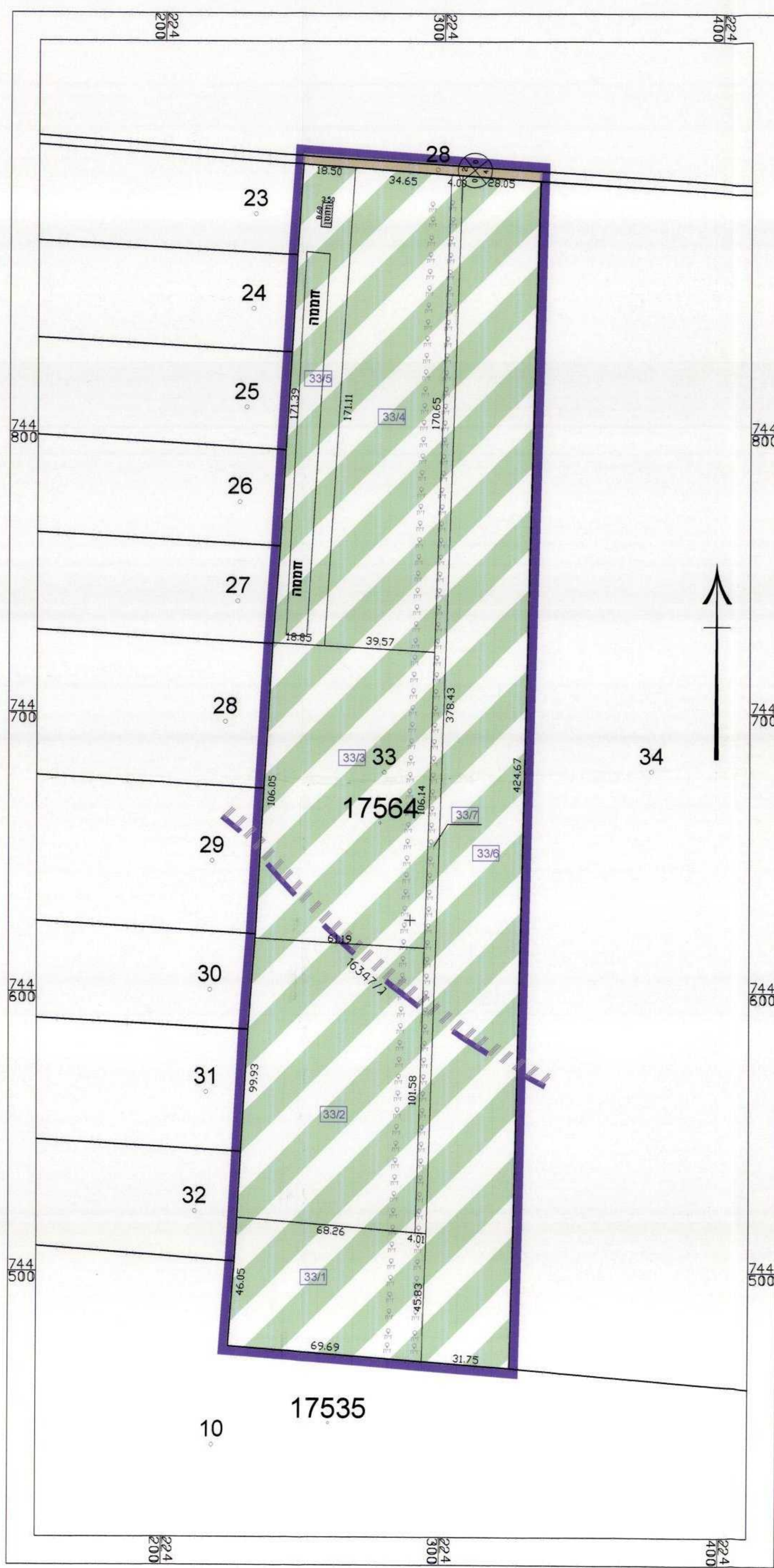
תושים סביבה  
קנ"מ 1:10000

**1. חלוקה**

ת"ז	שם	השטחים בדונמים מטר	מסכרי החלקות	
			ארעיים	לפי ת.ב.ט. או ת.ש.צ.
033981028	מחמוד זועבי	3.181	33/1	
21283908	חופיד עבד אלארד מוסטא	6.362	33/2	
055843825 052447133	עבדון סלימאן אבו אלדנא	6.362	33/3	
53750931	מחמד רנא אבו אלדנא	6.362	33/4	
2104963	עארף חושאן	3.181	33/5	
	מחמוד חוסי' עלי מוסא	12.742	33/6	
	דרך גישה	1.501	33/7	
		39.691	4	

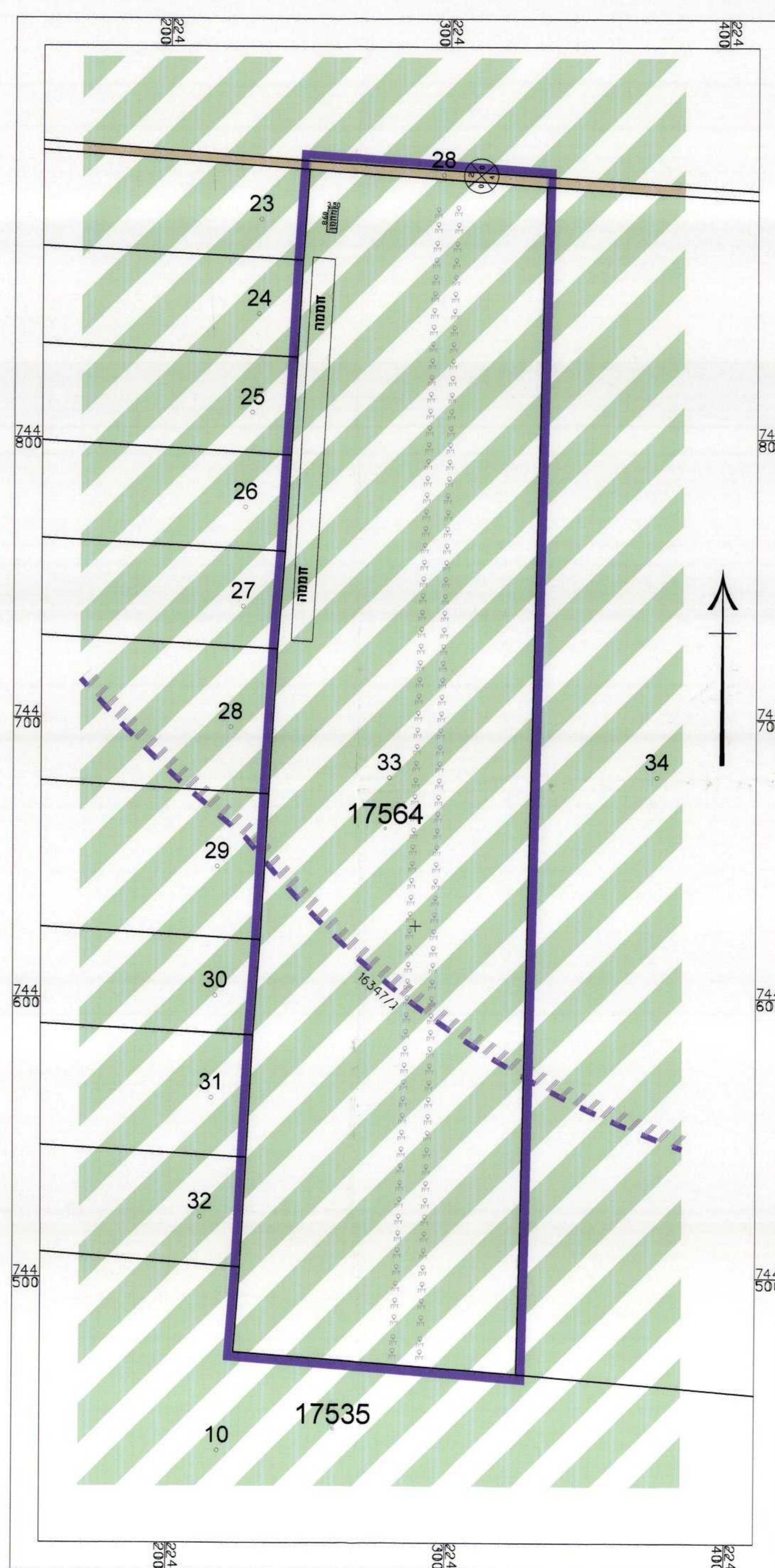
**מקרא מצב מוצע**

- גבול התכנית
- גבול תוכנית משמרת מס' 17562
- חחום הפעטה
- קרקע חקלאית
- דרך מאושרת
- גבול ומספר חלקה 33/5
- גבול גוש ומספרו 17562
- תא שטח ומספרו 33/5



מצב מוצע קנ"מ : 1:1000

מצב מאושר קנ"מ : 1:1000



מצב מאושר קנ"מ : 1:1000