

תכנית מסי געמק\245 הגושרים - שכונת הנחל שינוי ל-ג1565, געמק\154, געמק\179

סוג התכנית: תכנית מפורטת
סוג איחוד וחלוקה: ללא
סמכות ראשית: ועדה מקומית
היתרים או הרשאות: תכנית שניתן מכוחה להוציא היתרים או הרשאות

מחוז: צפון
מרחב תכנון מקומי: גליל עליון
רשות מקומית: מועצה אזורית גליל עליון
גוש: 19.72
קנה מידה: 1:500

גושים וחלקות בתכנית:

גוש	סוג הגוש	חלקות בשלמותן	חלקי חלקות
13292	מוסדר	--	7,9-11

תאריך דחיתת מודד: 08-07-2013
מנהל תכנון: יעקב יעקוב
מנהל תכנון: יעקב יעקוב
מנהל תכנון: יעקב יעקוב

שלב: מתן תוקף | מהדורה: 1 | תאריך: 2.7.2013

זחומות מוסד התכנון:

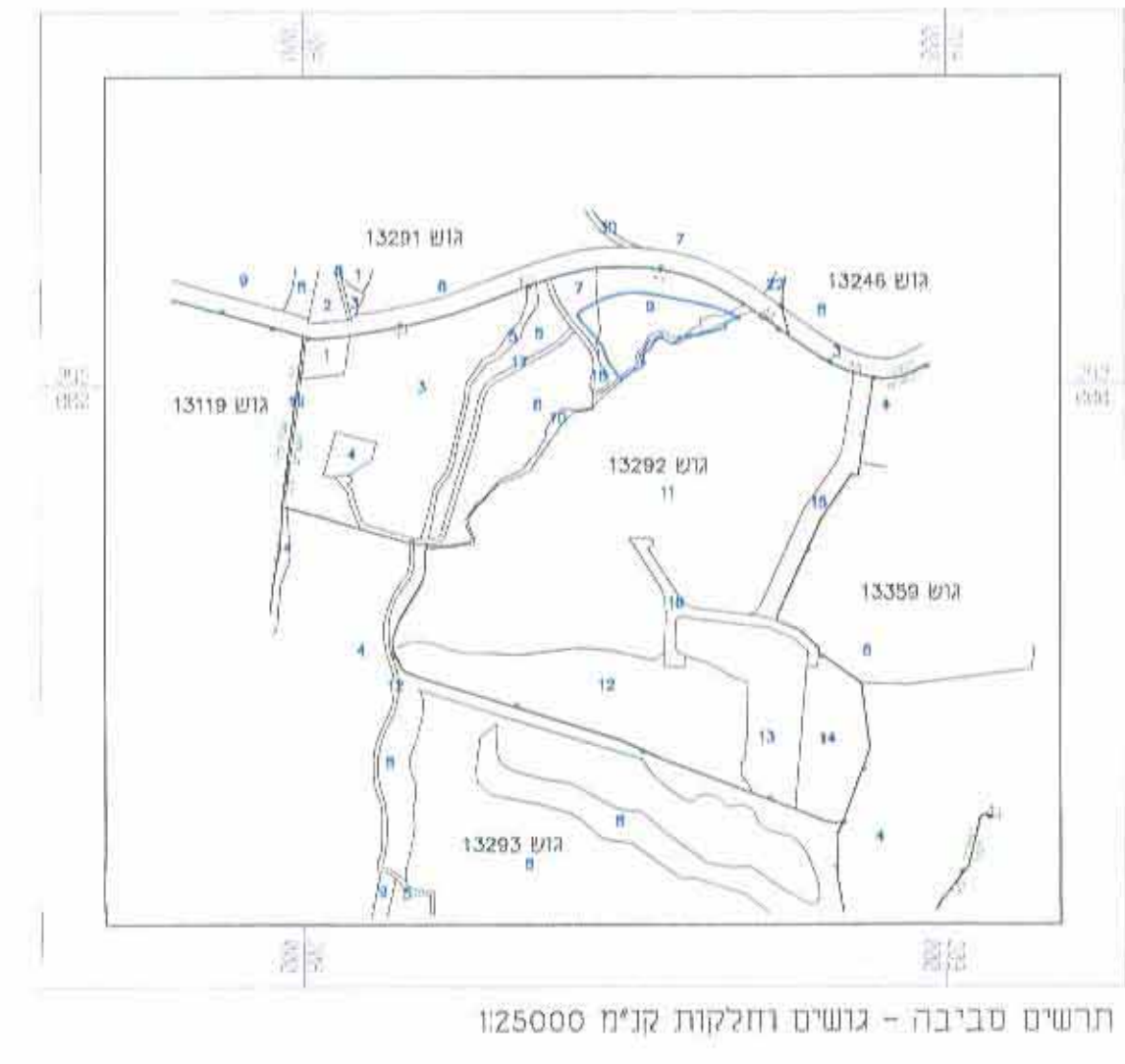
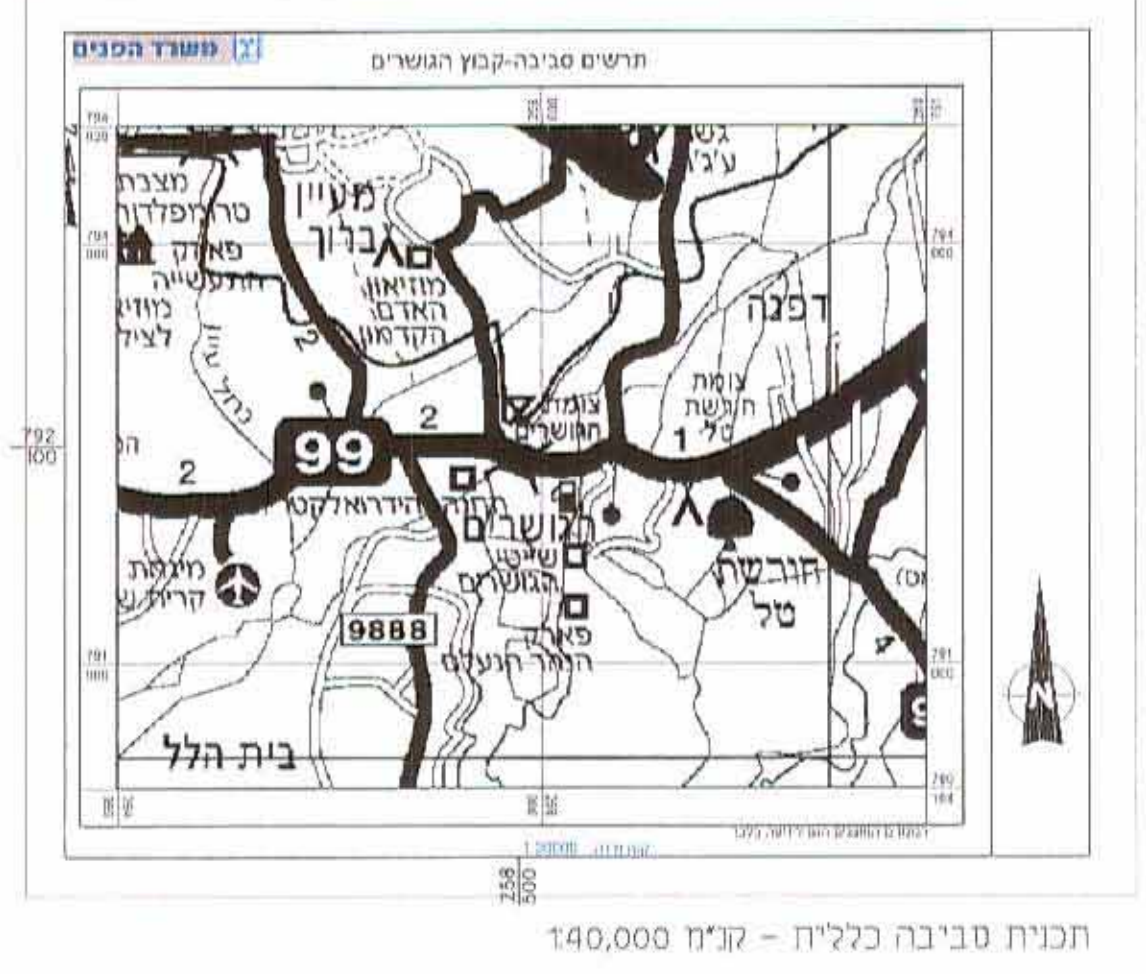
24-07-2013

הועדה המקומית לגיל עליון
אישור תכנית מסי געמק/245
הועדה המקומית החליטה לאשר את התכנית
בשישה מסי: 1565, 154, 179, 154, 179, 154

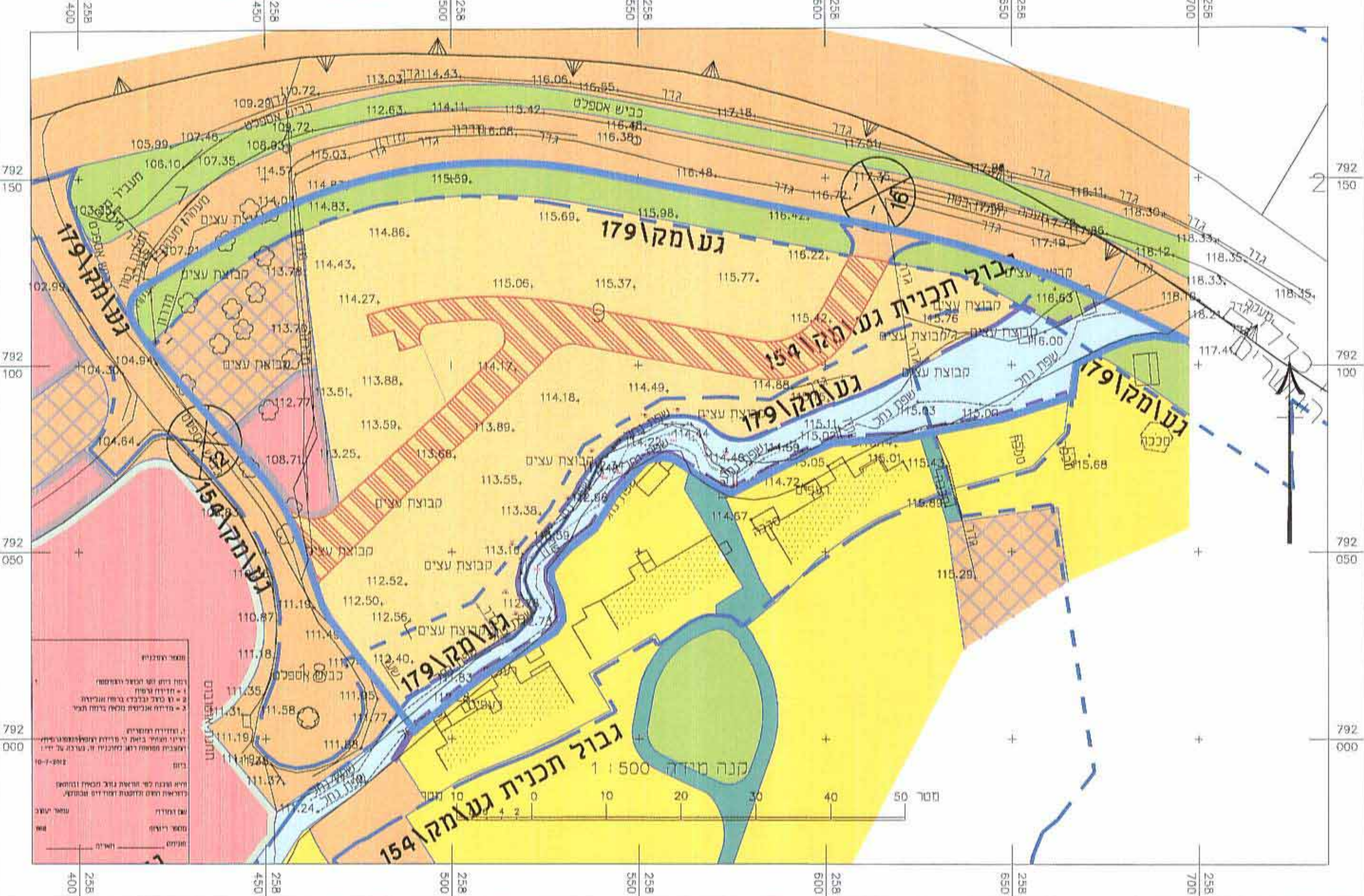
שמורת דחיתות:

שם	מס' תכנית	מס' גוש	מס' חלקה
יוסם התכנית	12225	גליל עליון	04-6956207
מניש התכנית	12225	גליל עליון	04-6956207
בעל חזכות במקרקע	תורה מקרקעי ישראל	מחוז צפון	קריית הממשלה, נצרת עילית
עורך התכנית	איתן חבי-אדריכל	מושב ציפרי 12	מילוד 17910
מודד	עמאד יעקוב	אנבלין	30012

הריני תאריך בזאת כי מידת המפה המפורטת/החצובה/המפורטת רגל לחוכה זו, ערכה על ידי ביום 10.7.2012 והיא תכנה לפי הוראות מנהל תכנון ובחמאם להראות חוק ולחנות המודדים שבחמאם. דיוק המפה הכפול והמסודר: מידת רגליון מן כחול (בלבד) בחמאם אגליט/מידת אגליטית מלאה בחמאם חציר (כחול והן הכחול).
עמאד יעקוב
מנהל תכנון ומודד מוסד
מספר רישיון: 866
תאריך: 2.7.2013



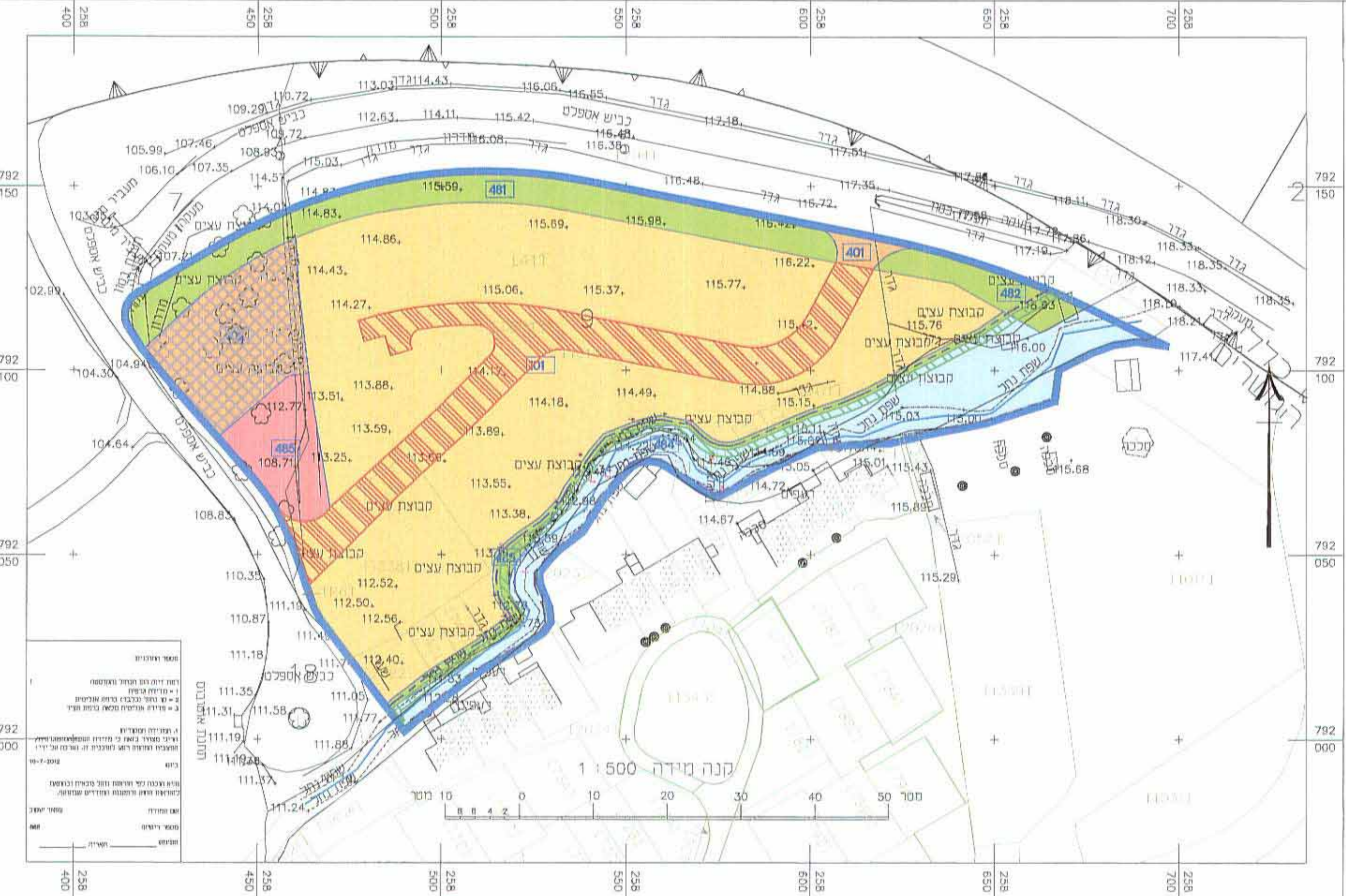
מקרא מצב מאושר



מצב מאושר קנה"מ 1:500

מסי דרך: 000 5x5 00
מרווחי קדמיים מינימליים
רוחב דרך: 28
מסי וגבול חלקה רשומה: 17620
מסי וגבול גוש: 17620

מקרא מצב מוצע



מצב מוצע קנה"מ 1:500

מסי דרך: 000 5x5 00
מרווחי קדמיים מינימליים
רוחב דרך: 28
מסי וגבול חלקה רשומה: 17620
מסי וגבול גוש: 17620
מסי תא שטח: 501
גבול ומסי מגרש עפ"י תכנית חלוקה: 501