

תכנית מס ג/20103

**שטח למסחר ומבני ציבור
 בית שערים**

תשריט

איחוד וחלוקה	סמכות ראשית	אופי התכנית
ללא איחוד וחלוקה	ועדה מחוזית	תכנית מפורטת

מחוז: יזרעאלים
 מרחב תכנון מקומי: בית שערים
 רשות מקומית: בית שערים
 שטח התכנית: 2.42 דונם
 קנה מידה: 1 : 750
 יישוב: בית שערים

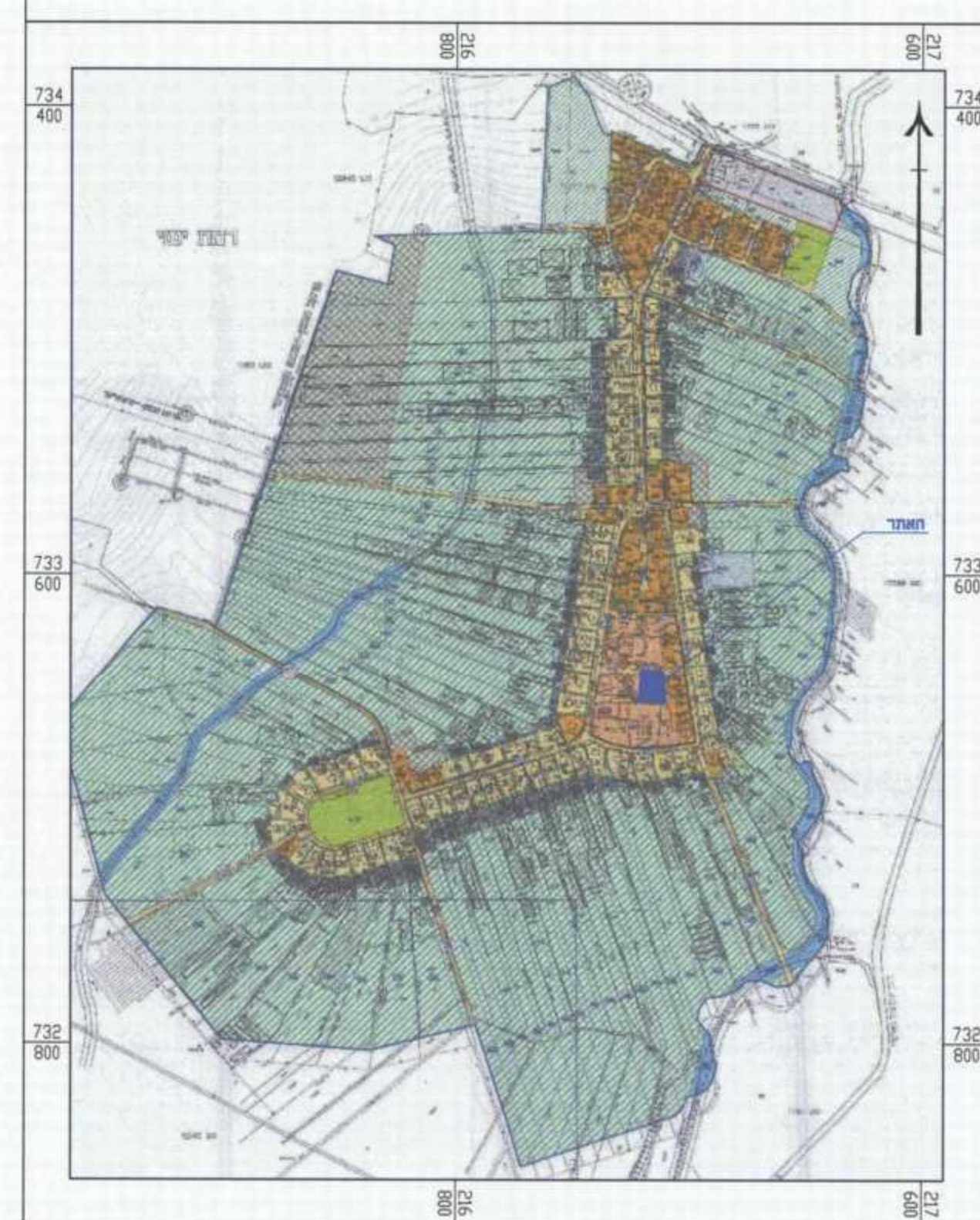
גושים וחלקות בתכנית:

גוש	סוג הגוש	חלקות בשלטון	חלקי חלקות
11249	מוסדר		43, 63, 61

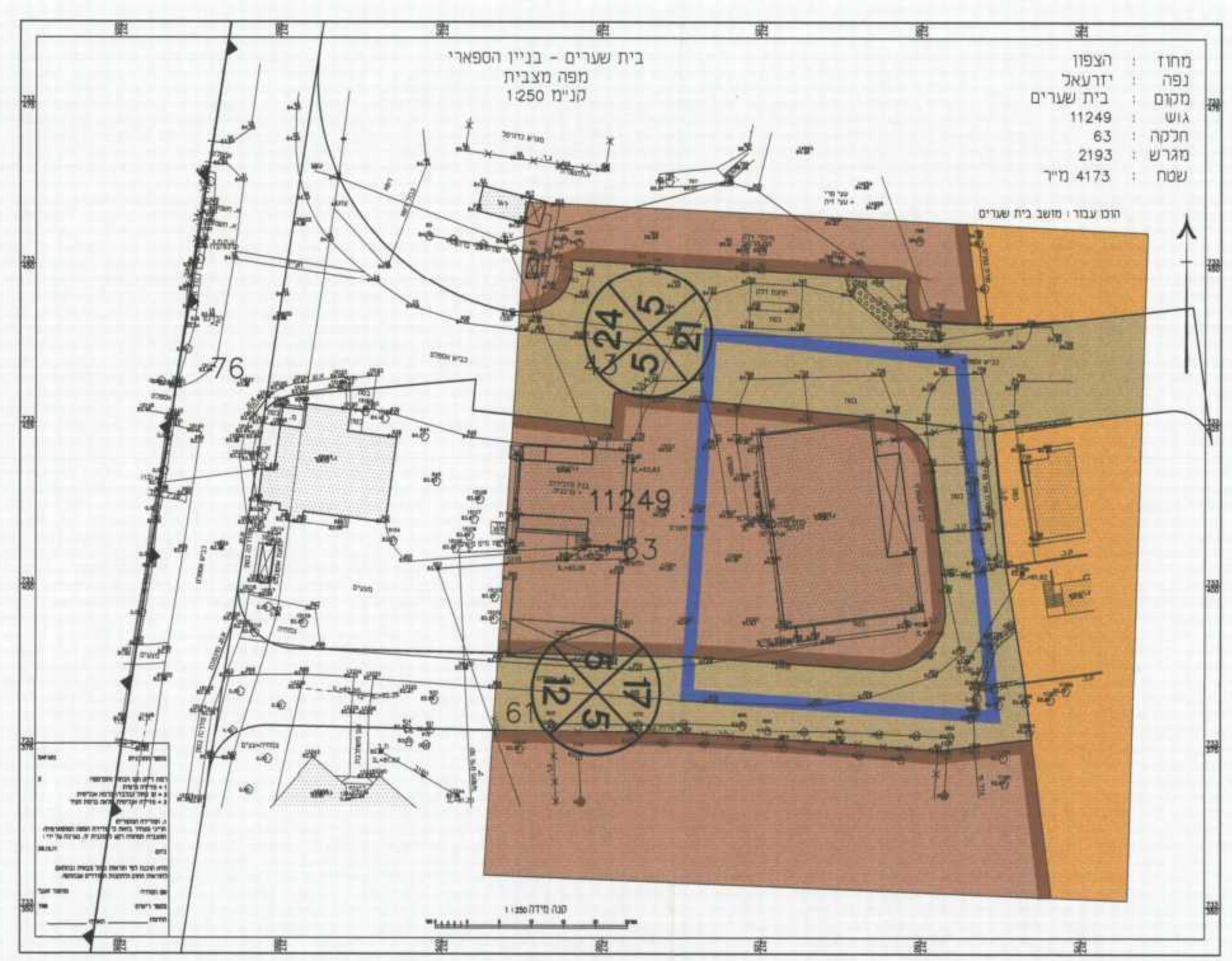
חותמות מוסד התכנון:

משרד המרחב והתכנון
 תוכנית תכנון והכנה תש"פ מס' 1969
 אושרה תכנית מס' 19213
 הועדה המחוזית לתכנון ולבנייה
 פרסמה בילקוט הפרסומים מס' 2013
 מיום 19.6.13
 מנהל מנהל התכנון
 יעל קוזקורו

תרשים סביבה על רקע תכנית מאושרת ג 17049
 קנה"מ 1 : 10000

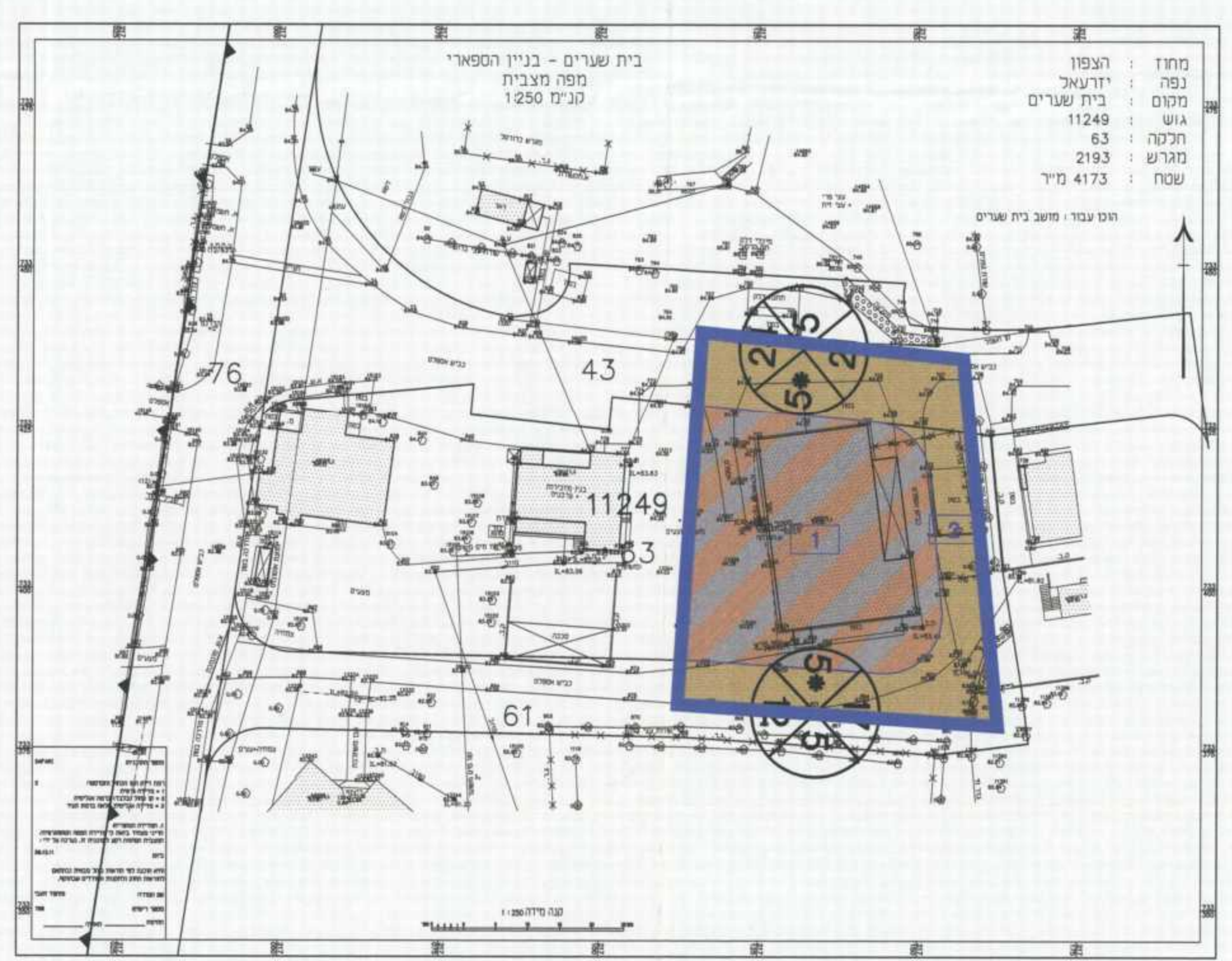


**מקרא
 מצב מאושר**



מצב מאושר קנ"מ 1 : 750

**מקרא
 מצב מוצע**



מצב מוצע קנ"מ 1 : 750

שמות וחתימות:

יוזם התכנית	מחשב בית שערים	מחשב בית שערים
מניש התכנית	בית שערים	בית שערים
בעל חזקיות בקרקע	מנהל מקרקעי ישראל מחוז צפון	תד"מ 58000 נצרת עילית 7105
עורך התכנית	יעל קוזקורו	תד"מ 04-6558221
מודד	"רעותם-שבת" חתום שבת	תד"מ 04-9935299

הריני מצהיר בזאת כי מד"ד המפה הטופוגרפית/מצבית המהווה רקע לתכנית זו, נערכה על ידי ב"מ. והיא הוכנה לפי הוראות נהל מבא"ת ובהתאם להוראות החוק ולתקנות המודדים שבתוקף.
 די"ב רבן הכוזל והקדסטר: מדידה גרפית/קו כחול (בלבד) ברמה אנליטית/מדידה (כולל הקו הכחול)
 חתום שבת
 מונס מורד מוסטר - מכ"ר
 רש"מ מס' 584
 מספר רישון 584
 תאריך 19/6/13