מצב מוצע
קנ"מ 1: 500

מקרא
מצב מוצע

- גבול התכנית
- גבול התכנית המאושרת
- מן בין
- מן בין מחוד
- אזור מגורים
- שבוה המקיר עם המחלה מיוחדת
- דרך מאושרת
- בנין ציבורי
- 19727 מספר גוש
- מספר חלקה 3
- מספר מגרש 52
- מספר יחא עמוד
- גבול מגרש מדומה
- מספר הדרך
- רוחב הדרך
- עצים בגרים

מצב מאושר
קנ"מ 1: 500

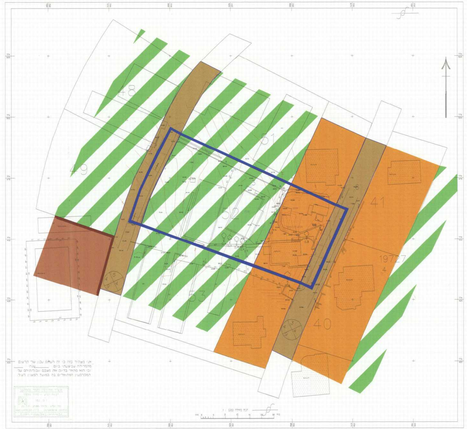

מקרא
מצב מאושר

- גבול התכנית
- גבול התכנית המאושרת
- אזור מגורים
- אזור מבנה ציבור
- מרכז תיירותי
- דרך מאושרת
- בנין ציבורי
- 19727 מספר גוש
- מספר חלקה 3
- מספר מגרש 52
- גבול מגרש
- מספר הדרך
- רוחב הדרך
- עצים בגרים

תרשים מידע ג\ 5409
קנה מידה 15000

מקרא
- מגרים
- שטח לבניין ציבור
- שטח פרטי פתוח
- אזור המגורים
- דרכים קיימות
- דרכים מאושרות
- אזור הכיכוה
- מגרים עם חברות מגן
- שטח ציבורי פתוח
- דרך המגרש
- הגדרים מיצר הבלי מקבל

נתיב:
- גבול התכנית
- נגבול תכנית ראשית
- נגבול גוש
- נגבול מגרש ראשון
- מסי תקנים הנמוכה
- נגבול מגרש מגוון
- מגבל חלקים מאוש
- מגבל הדרך

תמ"מ 2 תקון 9 יעוד קרקע
קנ"מ 1: 20,000

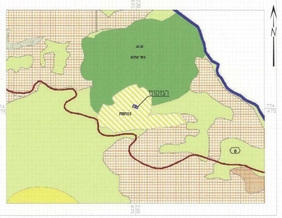

מקרא
- עמדות מבט
- אזור חקלאי/ נוף כפרי פתוח
- יער כפרי
- יער סביבי קיימור
- אזור מגורים

תמ"א 34\ב\4
קנ"מ 1: 50,000

מקרא
- אזור רגישות א' 1

תמ"א 35 מרקמים
קנ"מ 1: 20,000

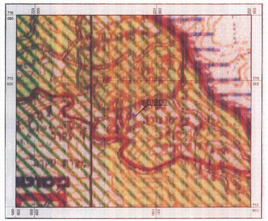

מקרא
- חרסם שחור תשלב

תמ"א 35 הנחיות סביבתיות
קנ"מ 20,000

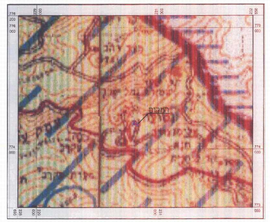

מקרא
- רגישות נוספת -סביבתית גבוהה
- שטח לשמור תשאיר מים

תרשים התמצאות כללית
קנה מידה 110000

תרשים סביבה קרובה
קנה מידה 1:20000

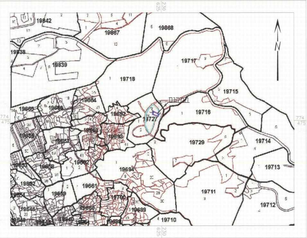

תכנית מס' ג/ 19727

תכנית מפורטת שינוי הוראות בנין בתצוגת מס. 52 -שונעה

תכנית מפורטת

שם התכנית	מספר תאריך	מהות שינוי
[illegible]	[illegible]	[illegible]

מחוז:
מרחב תכנון מקומי: מועצה אזורית.
רשות מקומית: מ.מ. מעלה יוסף
יישוב: מושבה
שטח התכנית: 2.931 דונם
קנה מידה: 1 : 500

תכנית

גוש	מס חלק	חלקות בשלמות	חלקי חלקות
19727		כל	

יזמות:

מגישי התכנית:

שם	מס' רישיון	כתובת	טלפון
[illegible]	[illegible]	[illegible]	[illegible]

בעלי הקרקע:

שם	מס' רישיון	כתובת	טלפון
[illegible]	[illegible]	[illegible]	[illegible]

עורך התכנית:

שם	מס' רישיון	כתובת	טלפון
[illegible]	[illegible]	[illegible]	[illegible]

יועצים:

תחום	שם	מס' רישיון	כתובת	טלפון
[illegible]	[illegible]	[illegible]	[illegible]	[illegible]

מודד:

שם	מס' רישיון	כתובת	טלפון
[illegible]	[illegible]	[illegible]	[illegible]

שלב: [illegible] מהדורה: [illegible] תאריך: [illegible]

שמות המתיישבים:

שם	מס' רישיון	מספר חלקה	מספר בית	חתימה	תאריך
[illegible]	[illegible]	[illegible]	[illegible]	[illegible]	[illegible]

חתימות:

מגיש התכנית	[illegible]
עורך התכנית	[illegible]
בעל הקרקע	[illegible]
יזם	[illegible]
מודד	[illegible]

מחוזות מאושר מאושר
מ.ג. יעוצ
מנו מקום

מאשרים

מגיש התכנית	[illegible]
עורך התכנית	[illegible]
בעל הקרקע	[illegible]
יזם	[illegible]
מודד	[illegible]

מאשרת המודד:

[illegible]

[illegible]