2012205

תכנית מס' יז\מק\02\10820

שינוי גיאומטרי בשטח המגורים ופיצול נחלה מס' 78- מושב ציפורי

סוג התכנית:	תכנית מפורטת
סוג איחוד וחלוקה:	כולל איחוד וחלוקה בהסכמה
סמכות ראשית:	ועדה מקומית
היתרים או הרשאות:	תכנית שניתן מכוחה להוציא היתרים או הרשאות
מחוז :	צפון
מרחב תכנון מקומי :	יזרעאלים
רשות מקומית :	מועצה אזורית עמק יזרעאל
ישוב:	ציפורי
שטח התכנית :	7.70 דונם
קנה מידה:	1:500

גושים וחלקות בתכנית:

גוש	סוג גוש	חלקות בשלמותן	חלקי חלקות
17653	מוסדר	--	3

תאריך והחתמת מודד

שלב: מתן תוקף מהדורה : 1 תאריך : 17/3/2013

הוק התכנון ובניה (התשכ"ה) 1965
הועדה המקומית לתכנון ובניה "יזרעאלים"
הועדה דנה בתכנית מס' 02\10820 ביום 9.6.13 ובישיבתה מס' 3/2013 ביום 9.6.13 נתן/לא נתן/נתן בתנאים להפקדת התכנית
עדכון לגבי אדר
מהות ההערה (הערה)
ילי עדה משה

הודעה על אישור תכנית מס' 02\10820 פורסמה בילקוט הפרסומים מס' 6268 עמוד 3763 ביום 9.6.13

חתימות מוסד התכנון :

שמות וחתימות :

יזום התכנית	שם: מנים יהון		חתימה:
	כתובת: מושב ציפורי טיפרו		
	טלפון: 04-6555695	פקס:	דוא"ל:
מגיש התכנית	שם: מנים יהון		חתימה:
	כתובת: מושב ציפורי טיפרו		
	טלפון: 04-6555695	פקס:	דוא"ל:
בעל הזכויות בקרקע	שם: מינהל מקרקעי ישראל מחוז צפון		חתימה:
	כתובת: קרית הממשלה, נצרת עילית		
	טלפון: 04-6558211	פקס:	דוא"ל:
עורך התכנית	שם: איתי הבר- אדריכל		חתימה:
	כתובת: מושב ציפורי מיקוד טיפרו		
	טלפון: 04-6555712	פקס: 04-6456678	דוא"ל: Italy@zahav.com
מודד	שם: עמי אבו חנא		חתימה:
	כתובת: ת.ד. 2527 נצרת עילית 16124		
	טלפון: 04-6553962	פקס: 04-6563295	דוא"ל:

ציפורי
מקום מושב
להחתמת מודד

צו"ל המעיד, בזאת כי מדידות ומפה המפורטים ומצביות ומפותח רעם מתבצעת זה, נערכו לדעתי ידי ביום: 20/6/12 ויהא תכנון יעל הראשון בזוג מבאים לאישור לוודאות המתן ומשמות ומדדים שבתוקף. דיוק הפו הכתוב והמסמכי מדידה נרמה, ומלאי נכבדו: ברמה אביריות, מדידה אביריות מאגר ברמת מגרי נוכלי הנו הבמות

20/6/13 תאר"ד | מספר רישיון | חתימה | שם המודד

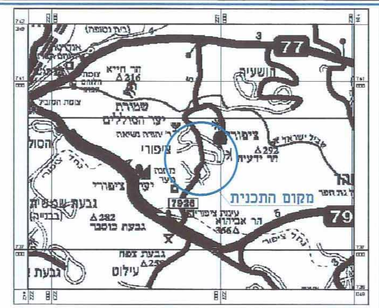

תרשים סביבה כללי קנ"מ 1:50,000

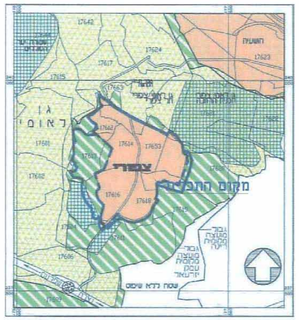

תרשים סביבה מתוך תכנית מתאר יזרעאלים
קנ"מ 1:25,000

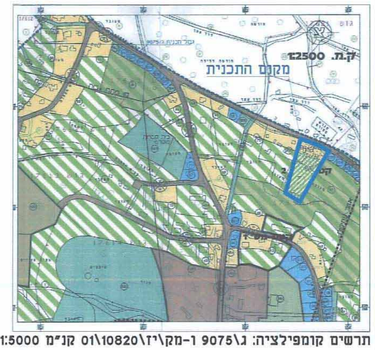

תרשים קומפילציה: ג\9075 ו-מק\יז\10820\01 קנ"מ 1:5000

מצב מאושר

מקרא

- גבול התכנית
- גבול ומס' תכנית מאושרת (9075/ג)
- אזור מגורים א'
- דרך מאושרת
- אזור מגורים ב'
- שטח חקלאי מיוחד
- אזור חקלאי מיוחד
- קרקע חקלאית
- חקלאי עם הגמישות מיוחדות
- גבול גוש
- גבול חלקה
- מספר גוש (17623)
- מספר חלקה (3)
- מספר דרך
- קו בניין
- רוחב דרך

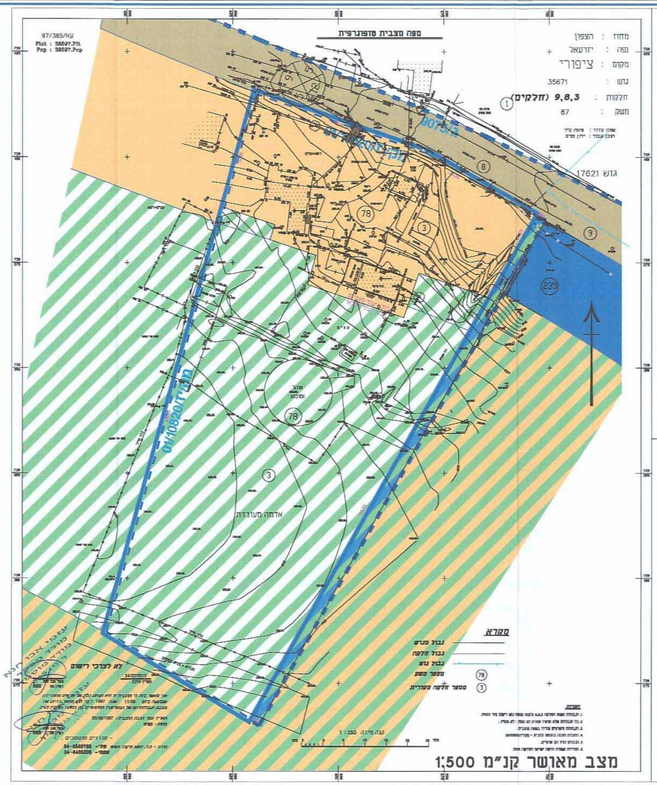

מצב מוצע

מקרא
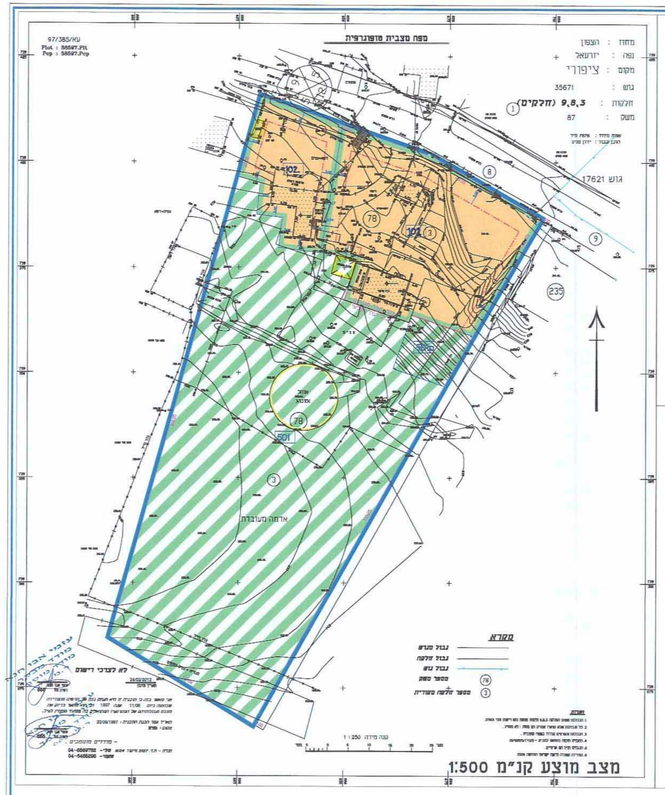
- גבול התכנית
- מגורים בישוב כפרי
- קרקע חקלאית
- חקלאי עם הגמישות מיוחדות
- קו בנין מוצע
- מבנה להריסה
- מספר תא שטח (000)
- גבול גוש
- גבול חלקה
- מספר גוש (17623)
- מספר חלקה (3)
- מספר דרך
- קו בניין
- רוחב דרך