תכנית מס' ג\20154
תוספת הוראות מיוחדות לפל"ח באזור חקלאי במשקן 8

תכנית מתאר מקומית הכוללת הוראות של תכנית מפורטת

תשריט

איזור ומיקום	מסמכי רשות	אופי התכנית
	מרחב תכנון מקומי מרום הגליל	

מחוז : צפון
מרחב תכנון מקומי : גליל מזרחי
רשות מקומית : מ.א. גליל מזרחי

שטח התכנית : 9000 מ"ר
קנה מידה : 1:500

גושים וחלקות בתכנית:

גוש	חלק מגוש	חלקות בשלמותן	חלקי חלקות
15278	מחלק 15273		4,5,9,37

מחתמת מוסד התכנון :

מס' החלטה	13/0001
תאריך	17.12.2013

שלב: מקודמת ; תאריך : 17.12.2013

מגיש התכנית	מנהל מקרקעי ישראל		
בעל הקרקע	מנהל מקרקעי ישראל		
עורך התכנית	אדריכל עקיבא שרון	054-2780480	24-6720472
מודד	מודד מוסמך		04-6400206

תכנית סביבה
מצב מאושר

תב"ע ג\ב\מ 75
תב"ע ג\13507
תב"ע 5361

קנ"מ 1:5000

מקרא
מצב מאושר

- גבול התכנית
- אזור בעלי מקצוע
- אזור מגורים א
- דרך מאושרת
- שצפ"פ
- אזור חקלאי
- אזור ציבורי

מפת סביבה
קנ:מ 1:5000

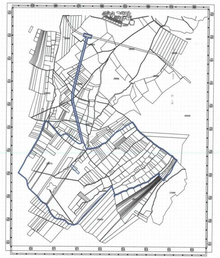

מפת סביבה
קנ"מ 1:10000

מקרא
מצב מוצע

- גבול התכנית
- מגורים
- שטח חקלאי
- דרך מאושרת
- שצפ"פ
- בתי קברות
- גבול גוש
- 15273 מספר גוש
- גבול חלקה
- 24 מס' חלקה

תמ"א 35, מרקמים
קנ"מ 1:20000



תמ"א 34 ב\3
קנ"מ 1:20000

תמ"א 34 ב\4
קנ"מ 1:20000

תמ"א 35
הנחיות סביבתיות
קנ"מ 1:20000



תמ"מ 912 יערות קרקע
קנ"מ 1:20000

תמ"מ 912
הנחיות סביבתיות
קנ"מ 1:20000

מפת מצב קיים לפי תכנית ג\5361 קנ"מ 1:500

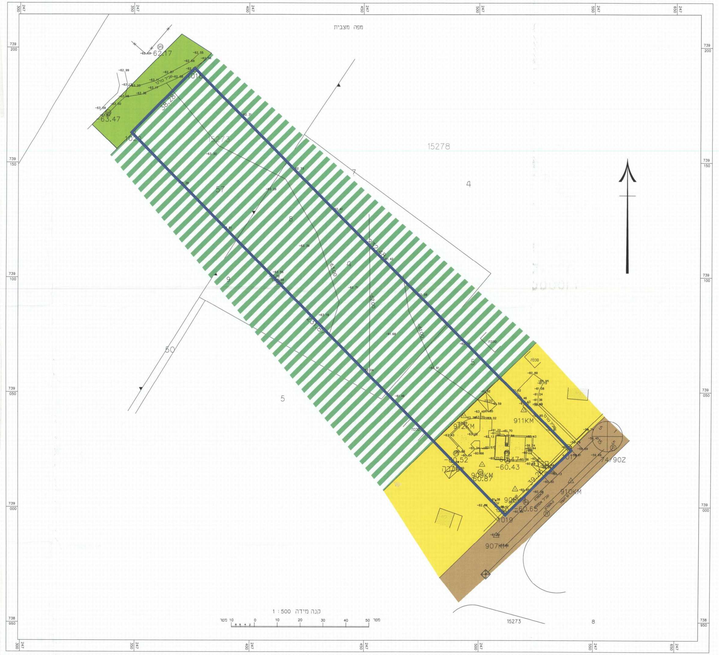

מפת מצב מוצע קנ"מ 1:500

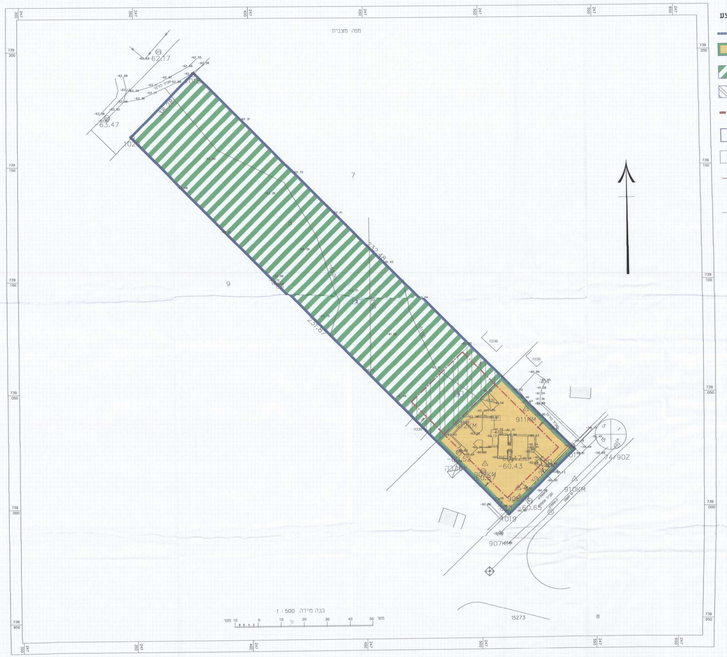

מקרא
מצב מוצע

- גבול התכנית
- מגורים א בתוך כפרי
- שטח חקלאי
- הנחיות מיוחדות
- קו בניין
- 1 מס' תא שטח
- בתי קברות
- גבול גוש
- 15273 מספר גוש
- גבול חלקה
- 24 מס' חלקה