תכנית מס' ג/ 20077

משב.עם-הרחבה שלב ב'

תכנית מפורטת

אישור וחלוקה	סמכות ראשית	אזור התכנית
אישור וחלוקה בסמכות ועדת מחוזית	ועדה מחוזית	תכנית שעתון מכוחה רוצים התנים

מחוז :

מרחב תכנון מקומי :

רשות מקומית :

שטח התכנית : 131.98 דונם

קנה מידה: 1:1250

צפון

ועדה מקומית גליל עליון

מועצה אזורית גליל עליון

גושים וחלקות בתכנית:

גוש	סוג גוש	חלקות בשלמות	חלקי חלקות
14006	מוסדר	-	31,25,26,27,29,30,31, 34,38,39
14007	מוסדר	-	9,14,16

חתימות מוסד התכנון :

מישרד הפנים מחוז הצפון
מחוז התכנון המקומי
איזור הקרקע אזור
המסמך בתוקף המסומנים מס
בהיום 11.7.10
מספר פרוטוקול
מספר מישרד הפנים
לא ניתנה הסכמה

שלב: א' **מהדורה :** 2 **תאריך :** 11.7.10

תאריך עדכון : 03.08.15

שמות וחתימות :

מגיש התכנית	מועצה אזורית גליל עליון		
	מחלקת המועצה האזורית גליל עליון		
	04-6856695	04-6856621	
יזום התכנית	קיבוץ משגב עם		
	דגליל עליון 2285		
	04-6953145	04-6953111	
בעל הזכויות בקרקע	מינהל מקרקעי ישראל		
	רח' דורות 3 נצרת עילית		
	04-6560521	04-6558211	
עורך התכנית	אריה גדי הרבשטיין אב מתכנן		
	דגליל עליון		
	04-6953170	04-6958838	
מודד			
	04-6902818	04-6959044	

הריני מצהיר בזאת כי מדידות הפסח המפורטות התוצרת מהוות דיוק לתכנית זו. נערכה על ידי בים בנ.ת.מ. בהיא תכנה לפי הוראות נוהל מכאלי ובהתאם לכל הוראות הנוהל ותקנות המדידים שבאמור. דיוק הקו הכחול החדשה - מדויק ע"פ הגדרה בנוהל (נבנה) בדיוק אלקטרוני מדויק אבסולוטי מלא נדפס תוך יכולת דגם הנבחר.

שם המודד מספר רישיון תאריך חתימה

מתכננים
www.sta.co.il e-mail:gil@bkit.co.il

תרשים סביבה-תמ"א 22
קנ"מ 1:25000

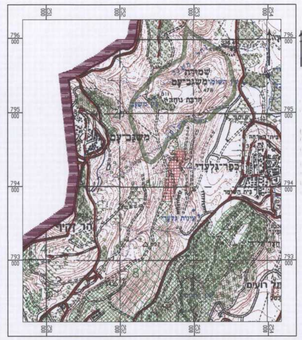

תמ"א 34 ג'
קנ"מ 1:25000

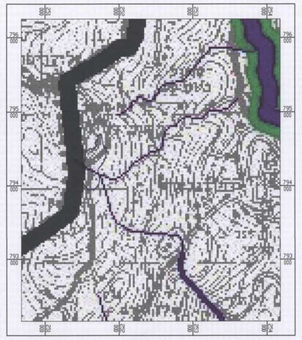

תמ"א 35 סרטים
קנ"מ 1:25000

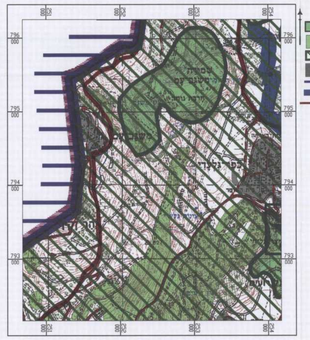

תמ"א 35 רגישויות
קנ"מ 1:25000

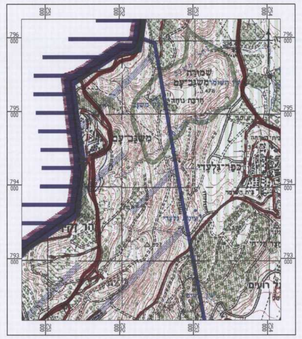

תמ"מ 9-2 יעודי קרקע
קנ"מ 1:25000

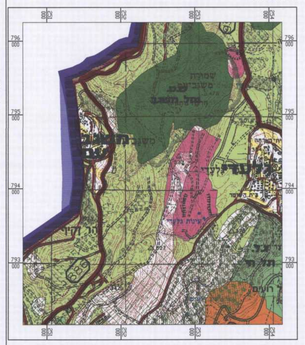

תמ"מ 2-9 רגישויות
קנ"מ 1:25000

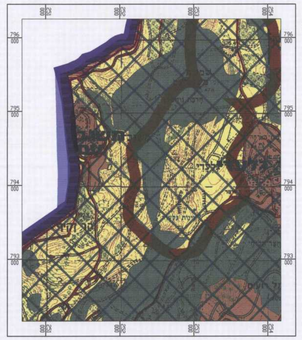

מצב מוצע
קנ"מ 1:1250

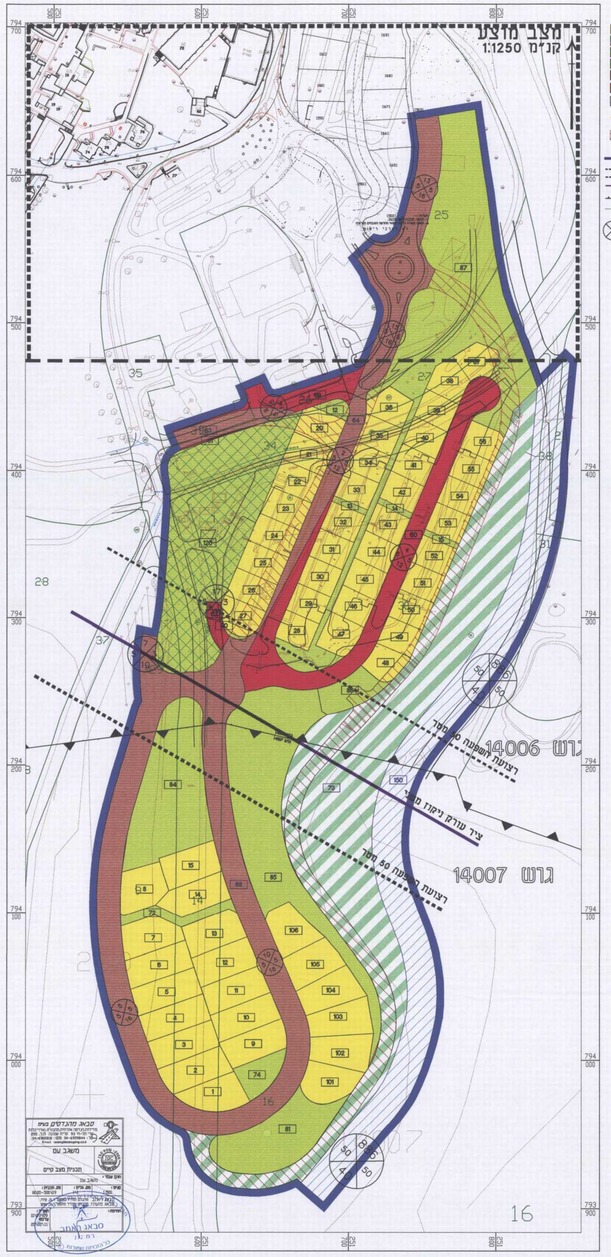
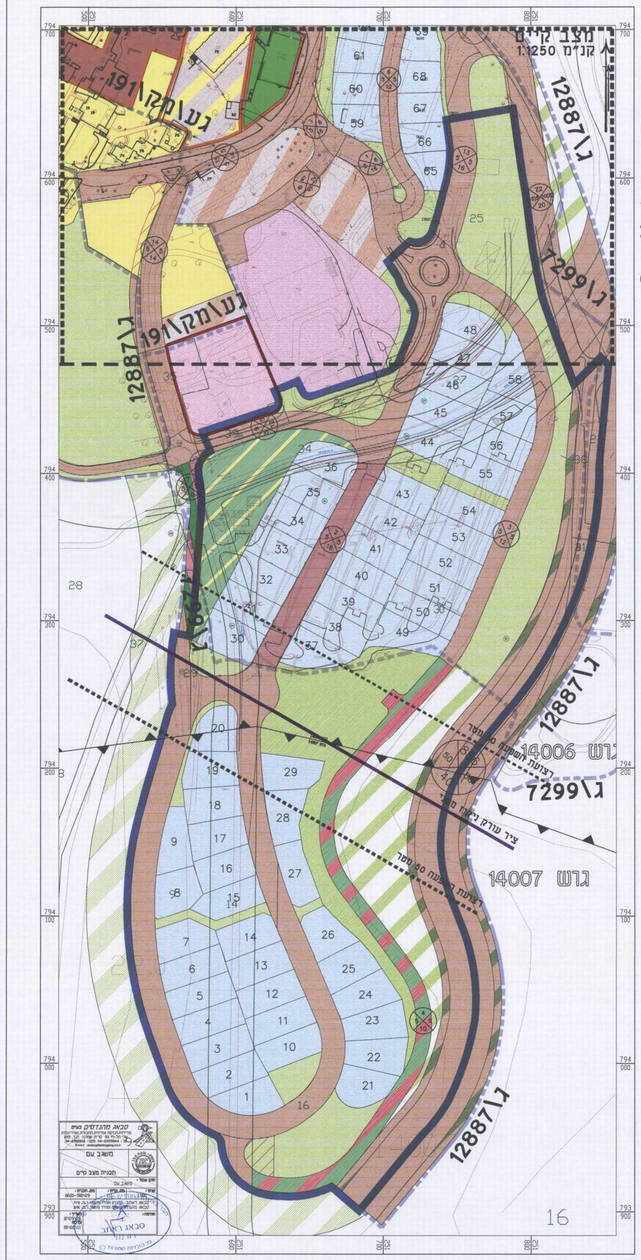
מצב קיים
קנ"מ 1:1250