תכנית מס' 20161/ג

הגדלת אחוזי בניה,תכסית ויח"ד והקטנת קווי בניה -חלקה 16 בגוש 19271 סכנין

תוכנית מפורטת

תשריט

אישור התכנית	סמכות ראשית	אזור התכנית
כלא אחוזי הקמה	ועדה מחוזית	תכנית עניינית מכוחה לצבא ותיירים

מחוז : הצפון

מרחב תכנון מקומי : לב הגליל

רשות מקומית : עירייית סכנין

ישוב: סכנין

שטח התכנית : 1.029 דונם

קנה מידה: 1:250

גושים וחלקות בתכנית:

גוש	סוג חגוש	חלקות בשלמותן	חלקי חלקות
19271	מוסדר	--	16,38

יוזמת מדדר

יוזמות מוסד התכנון :

שלב: מתן תוקף **מהדורה :** 4 **תאריך :** 27.07.2013

שמות וחתימות :

מגיש התכנית	שם:	אבו מארז אחמד	
	כתובת:	מכון מיצוי טמיר	
	טלפון:	0504481569	
הרשם בפועל	שם:	אבו מארז אחמד	
	כתובת:	מכון מיצוי טמיר	
	טלפון:	0504481569	
בעלי התכנית בפועל			
7	שם:	אבו מארז אחמד	26328302
	טלפון:	0504481569	
עורך התכנית	שם:	אדריכל אבו מארז מנסור 103473	
	כתובת:	מכון מיצוי טמיר	
	טלפון:	0525442224	
	אימייל:	abd_1@walla.com	
מודד	שם:	אבו מארז מדין	950
	כתובת:	מכון מיצוי טמיר	
	טלפון:	0522477163	

הצהרת המודד:

הנני מודה כאשר כי מדידת המפה המפוצלת/מאוגדת המהווה רשם לתכנית זו, בוצעה על ידי בימוי. 31/4/11 פיא וכנה לפי הוראות מיל מכניות הנמצאים הוראות המפ ולמגמות המדידים שבמקום. יחיד הנו הכשיר המודפסי מדידה בתיקונים בהם אפשרית מבאי ברמת תעיד לכלל הנו הכשיר.

שם המודד: **אבו מארז מדין** מספר רשיון: **950** חתימה: _____ תאריך: 31/4/11

הריני מאמר כי המפה המפוצלת/ מאוגדת מהווה רשם תכנית זו לרכות אישור הנדסי ראשי המפה עדכנית שנוכנה ביום _____ בהיאם להוראות המפ ולמגמות המדידים שבמקום.

שם המודד: **אבו מארז מדין** מספר רשיון: **950** חתימה: _____ תאריך: _____

תרשים סביבה

קנ"מ 1:10000

תרשים מידע

תמ"א 9\2

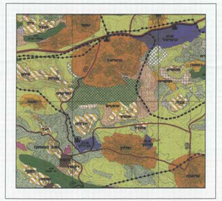

תרשים מידע

תמ"א 34

תרשים מידע

תמ"א 35

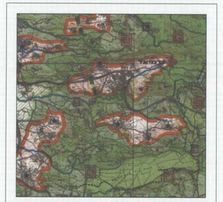

תרשים סביבה

קנ"מ1:2000

מקרא

מצב קיים

- גבול התכנית
- גבול התכנית המאושרת
- מספר תוכנית מאושרת — גבול 6923/ג
- מגורים א'
- דרך מאושרת
- דרך גישה
- מגורים ב' 1
- קו בנין
- גבול גוש — 19271
- גבול חלקה
- מספר חלקה — 16
- מספר הדרך — 23
- קו בנין — 3
- רוחב הדרך — 12
- קו חשמל מתח נמוך
- קו בזק תקשורת

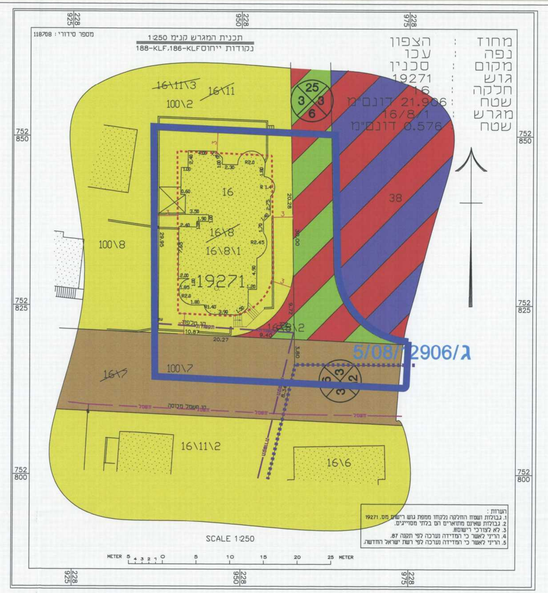

מצב קיים

קנ"מ 1 : 250

מקרא

מצב מוצע

- גבול התכנית
- גבול התכנית המאושרת
- מספר תוכנית מאושרת — גבול 6923/ג
- מגורים ב'
- דרך מאושרת
- דרך משולבת
- קו בנין
- גבול תא שטח ומספרו — 2001
- גבול גוש — 19271
- גבול חלקה
- מספר חלקה — 16
- מספר הדרך — 23
- קו בנין — 3
- רוחב הדרך — 12
- קו חשמל מתח נמוך
- קו בזק תקשורת
- קיר אי מבנה להריסה

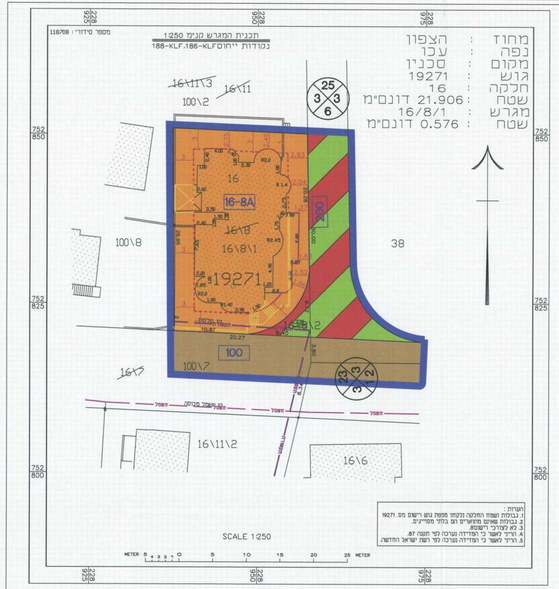

מצב מוצע

קנ"מ 1 : 250

31/4/11